

ГРАФИЧЕСКОЕ ОПИСАНИЕ

местоположения границ населенных пунктов, территориальных зон, особо охраняемых природных территорий, зон с особыми условиями использования территории

Область Омская, Омский район, д. 18 Партсъезда, БС-ОМ002692 (55.113180; 73.643921) - д. Вперед, БС-ОМ001233 (55.088607; 73.762402)

(наименование объекта, местоположение границ которого описано (далее - объект))

Раздел 1

Сведения об объекте

№ п/п	Характеристики объекта	Описание характеристик
1	2	3
1.	Местоположение объекта	Омская область, м.р-н Омский
2.	Площадь объекта +/- величина погрешности определения площади (P +/- Дельта P)	39007 +/- 69 м ²
3.	Иные характеристики объекта	Публичный сервитут для ПАО «Ростелеком» на объект: «Область Омская, Омский район, д. 18 Партсъезда, БС-ОМ002692 (55.113180; 73.643921) - д. Вперед, БС-ОМ001233 (55.088607; 73.762402)», сроком на 10 лет в границах кадастровых кварталов 55:20:012401, 55:20:012301, 55:20:010301, 55:20:012302, 55:20:010201 и земельных участков 55:20:000000:6965, 55:20:012401:7, 55:20:012301:642, 55:20:010301:2043, 55:20:012301:502, 55:20:012301:394, 55:20:012301:414, 55:20:000000:5553, 55:20:000000:6210, 55:20:000000:6302, 55:20:012302:136, 55:20:000000:6266, ЕЗ 55:20:000000:257 (ЗУ 55:20:012301:353), 55:20:000000:7860

Раздел 2**Сведения о местоположении границ объекта**

1. Система координат МСК-55, зона 2

2. Сведения о характерных точках границ объекта

Обозначение характерных точек границ	Координаты, м		Метод определения координат характерной точки	Средняя квадратическая погрешность положения характерной точки (Mt), м	Описание обозначения точки на местности (при наличии)
	X	Y			
1	2	3	4	5	6
1	495507.68	2183354.24	Аналитический метод	0.1	Закрепление отсутствует
2	495503.43	2183356.60	Аналитический метод	0.1	Закрепление отсутствует
3	495504.91	2183357.77	Аналитический метод	0.1	Закрепление отсутствует
4	495496.82	2183368.05	Аналитический метод	0.1	Закрепление отсутствует
5	495451.57	2183408.22	Аналитический метод	0.1	Закрепление отсутствует
6	495430.52	2183443.48	Аналитический метод	0.1	Закрепление отсутствует
7	495364.18	2183525.22	Аналитический метод	0.1	Закрепление отсутствует
8	495307.85	2183590.29	Аналитический метод	0.1	Закрепление отсутствует
9	495276.14	2183648.47	Аналитический метод	0.1	Закрепление отсутствует
10	495255.36	2183685.35	Аналитический метод	0.1	Закрепление отсутствует
11	495224.95	2183733.01	Аналитический метод	0.1	Закрепление отсутствует
12	495205.16	2183803.26	Аналитический метод	0.1	Закрепление отсутствует
13	495195.21	2183856.92	Аналитический метод	0.1	Закрепление отсутствует
14	495163.24	2183957.73	Аналитический метод	0.1	Закрепление отсутствует
15	495146.68	2184000.74	Аналитический метод	0.1	Закрепление отсутствует
16	495126.10	2184042.96	Аналитический метод	0.1	Закрепление отсутствует
17	495116.61	2184093.04	Аналитический метод	0.1	Закрепление отсутствует
18	495108.71	2184152.43	Аналитический метод	0.1	Закрепление отсутствует
19	495079.06	2184281.51	Аналитический метод	0.1	Закрепление отсутствует
20	495086.53	2184303.85	Аналитический метод	0.1	Закрепление отсутствует
21	495087.35	2184306.15	Аналитический метод	0.1	Закрепление отсутствует
22	495097.00	2184317.03	Аналитический метод	0.1	Закрепление отсутствует

2. Сведения о характерных точках границ объекта					
Обозначение характерных точек границ	Координаты, м		Метод определения координат характерной точки	Средняя квадратическая погрешность положения характерной точки (Mt), м	Описание обозначения точки на местности (при наличии)
	X	Y			
1	2	3	4	5	6
23	495131.83	2184326.76	Аналитический метод	0.1	Закрепление отсутствует
24	495213.26	2184343.33	Аналитический метод	0.1	Закрепление отсутствует
25	495268.12	2184367.82	Аналитический метод	0.1	Закрепление отсутствует
26	495303.76	2184394.54	Аналитический метод	0.1	Закрепление отсутствует
27	495351.67	2184436.17	Аналитический метод	0.1	Закрепление отсутствует
28	495399.39	2184468.66	Аналитический метод	0.1	Закрепление отсутствует
29	495453.08	2184488.06	Аналитический метод	0.1	Закрепление отсутствует
30	495493.72	2184503.94	Аналитический метод	0.1	Закрепление отсутствует
31	495516.84	2184524.74	Аналитический метод	0.1	Закрепление отсутствует
32	495541.48	2184558.35	Аналитический метод	0.1	Закрепление отсутствует
33	495575.86	2184614.72	Аналитический метод	0.1	Закрепление отсутствует
34	495577.79	2184620.22	Аналитический метод	0.1	Закрепление отсутствует
35	495575.62	2184620.42	Аналитический метод	0.1	Закрепление отсутствует
36	495573.27	2184619.43	Аналитический метод	0.1	Закрепление отсутствует
37	495572.22	2184616.43	Аналитический метод	0.1	Закрепление отсутствует
38	495538.16	2184560.58	Аналитический метод	0.1	Закрепление отсутствует
39	495513.86	2184527.45	Аналитический метод	0.1	Закрепление отсутствует
40	495491.58	2184507.40	Аналитический метод	0.1	Закрепление отсутствует
41	495451.68	2184491.80	Аналитический метод	0.1	Закрепление отсутствует
42	495397.55	2184472.26	Аналитический метод	0.1	Закрепление отсутствует
43	495349.22	2184439.34	Аналитический метод	0.1	Закрепление отсутствует
44	495301.23	2184397.65	Аналитический метод	0.1	Закрепление отсутствует
45	495266.08	2184371.28	Аналитический метод	0.1	Закрепление отсутствует
46	495212.04	2184347.16	Аналитический метод	0.1	Закрепление отсутствует
47	495130.89	2184330.65	Аналитический метод	0.1	Закрепление отсутствует

2. Сведения о характерных точках границ объекта					
Обозначение характерных точек границ	Координаты, м		Метод определения координат характерной точки	Средняя квадратическая погрешность положения характерной точки (Mt), м	Описание обозначения точки на местности (при наличии)
	X	Y			
1	2	3	4	5	6
48	495094.78	2184320.56	Аналитический метод	0.1	Закрепление отсутствует
49	495083.85	2184308.23	Аналитический метод	0.1	Закрепление отсутствует
50	495082.75	2184305.16	Аналитический метод	0.1	Закрепление отсутствует
51	495074.92	2184281.71	Аналитический метод	0.1	Закрепление отсутствует
52	495104.77	2184151.72	Аналитический метод	0.1	Закрепление отсутствует
53	495112.66	2184092.40	Аналитический метод	0.1	Закрепление отсутствует
54	495122.28	2184041.69	Аналитический метод	0.1	Закрепление отсутствует
55	495143.00	2183999.14	Аналитический метод	0.1	Закрепление отсутствует
56	495159.45	2183956.41	Аналитический метод	0.1	Закрепление отсутствует
57	495191.33	2183855.95	Аналитический метод	0.1	Закрепление отсутствует
58	495201.26	2183802.35	Аналитический метод	0.1	Закрепление отсутствует
59	495221.27	2183731.36	Аналитический метод	0.1	Закрепление отсутствует
60	495251.92	2183683.29	Аналитический метод	0.1	Закрепление отсутствует
61	495272.64	2183646.52	Аналитический метод	0.1	Закрепление отсутствует
62	495304.55	2183588.00	Аналитический метод	0.1	Закрепление отсутствует
63	495361.12	2183522.65	Аналитический метод	0.1	Закрепление отсутствует
64	495427.24	2183441.19	Аналитический метод	0.1	Закрепление отсутствует
65	495448.45	2183405.65	Аналитический метод	0.1	Закрепление отсутствует
66	495493.90	2183365.30	Аналитический метод	0.1	Закрепление отсутствует
67	495543.57	2183302.17	Аналитический метод	0.1	Закрепление отсутствует
68	495602.11	2183220.00	Аналитический метод	0.1	Закрепление отсутствует
69	495615.20	2183197.65	Аналитический метод	0.1	Закрепление отсутствует
70	495616.30	2183171.06	Аналитический метод	0.1	Закрепление отсутствует
71	495595.42	2183099.80	Аналитический метод	0.1	Закрепление отсутствует
72	495564.19	2183019.52	Аналитический метод	0.1	Закрепление отсутствует

2. Сведения о характерных точках границ объекта					
Обозначение характерных точек границ	Координаты, м		Метод определения координат характерной точки	Средняя квадратическая погрешность положения характерной точки (Mt), м	Описание обозначения точки на местности (при наличии)
	X	Y			
1	2	3	4	5	6
73	495551.91	2182978.56	Аналитический метод	0.1	Закрепление отсутствует
74	495556.63	2182924.06	Аналитический метод	0.1	Закрепление отсутствует
75	495563.97	2182910.30	Аналитический метод	0.1	Закрепление отсутствует
76	495595.82	2182866.98	Аналитический метод	0.1	Закрепление отсутствует
77	495647.87	2182798.71	Аналитический метод	0.1	Закрепление отсутствует
78	495690.42	2182744.63	Аналитический метод	0.1	Закрепление отсутствует
79	495748.09	2182684.09	Аналитический метод	0.1	Закрепление отсутствует
80	495803.78	2182618.70	Аналитический метод	0.1	Закрепление отсутствует
81	495805.36	2182616.63	Аналитический метод	0.1	Закрепление отсутствует
82	495867.47	2182555.72	Аналитический метод	0.1	Закрепление отсутствует
83	495962.83	2182481.11	Аналитический метод	0.1	Закрепление отсутствует
84	496004.02	2182425.96	Аналитический метод	0.1	Закрепление отсутствует
85	496052.08	2182361.68	Аналитический метод	0.1	Закрепление отсутствует
86	496086.80	2182315.59	Аналитический метод	0.1	Закрепление отсутствует
87	496116.41	2182295.42	Аналитический метод	0.1	Закрепление отсутствует
88	496173.86	2182286.61	Аналитический метод	0.1	Закрепление отсутствует
89	496231.05	2182267.57	Аналитический метод	0.1	Закрепление отсутствует
90	496305.79	2182215.19	Аналитический метод	0.1	Закрепление отсутствует
91	496372.60	2182170.83	Аналитический метод	0.1	Закрепление отсутствует
92	496433.99	2182130.74	Аналитический метод	0.1	Закрепление отсутствует
93	496444.53	2182120.63	Аналитический метод	0.1	Закрепление отсутствует
94	496472.28	2182056.81	Аналитический метод	0.1	Закрепление отсутствует
95	496478.09	2182002.15	Аналитический метод	0.1	Закрепление отсутствует
96	496463.20	2181921.75	Аналитический метод	0.1	Закрепление отсутствует
97	496444.54	2181844.08	Аналитический метод	0.1	Закрепление отсутствует

2. Сведения о характерных точках границ объекта					
Обозначение характерных точек границ	Координаты, м		Метод определения координат характерной точки	Средняя квадратическая погрешность положения характерной точки (Mt), м	Описание обозначения точки на местности (при наличии)
	X	Y			
1	2	3	4	5	6
98	496441.36	2181814.69	Аналитический метод	0.1	Закрепление отсутствует
99	496449.40	2181784.84	Аналитический метод	0.1	Закрепление отсутствует
100	496476.13	2181726.87	Аналитический метод	0.1	Закрепление отсутствует
101	496493.89	2181682.93	Аналитический метод	0.1	Закрепление отсутствует
102	496519.71	2181602.15	Аналитический метод	0.1	Закрепление отсутствует
103	496533.81	2181560.54	Аналитический метод	0.1	Закрепление отсутствует
104	496574.19	2181469.98	Аналитический метод	0.1	Закрепление отсутствует
105	496629.03	2181375.07	Аналитический метод	0.1	Закрепление отсутствует
106	496664.75	2181313.04	Аналитический метод	0.1	Закрепление отсутствует
107	496696.20	2181206.46	Аналитический метод	0.1	Закрепление отсутствует
108	496720.17	2181151.08	Аналитический метод	0.1	Закрепление отсутствует
109	496757.23	2181088.78	Аналитический метод	0.1	Закрепление отсутствует
110	496758.25	2181087.12	Аналитический метод	0.1	Закрепление отсутствует
111	496805.43	2180989.51	Аналитический метод	0.1	Закрепление отсутствует
112	496849.15	2180949.25	Аналитический метод	0.1	Закрепление отсутствует
113	496873.13	2180926.46	Аналитический метод	0.1	Закрепление отсутствует
114	496881.08	2180915.72	Аналитический метод	0.1	Закрепление отсутствует
115	496890.70	2180886.40	Аналитический метод	0.1	Закрепление отсутствует
116	496936.11	2180855.26	Аналитический метод	0.1	Закрепление отсутствует
117	496978.39	2180823.08	Аналитический метод	0.1	Закрепление отсутствует
118	497034.42	2180775.87	Аналитический метод	0.1	Закрепление отсутствует
119	497083.74	2180738.41	Аналитический метод	0.1	Закрепление отсутствует
120	497139.46	2180698.23	Аналитический метод	0.1	Закрепление отсутствует
121	497144.69	2180692.25	Аналитический метод	0.1	Закрепление отсутствует
122	497158.66	2180682.33	Аналитический метод	0.1	Закрепление отсутствует

2. Сведения о характерных точках границ объекта					
Обозначение характерных точек границ	Координаты, м		Метод определения координат характерной точки	Средняя квадратическая погрешность положения характерной точки (Mt), м	Описание обозначения точки на местности (при наличии)
	X	Y			
1	2	3	4	5	6
123	497142.18	2180701.20	Аналитический метод	0.1	Закрепление отсутствует
124	497086.12	2180741.62	Аналитический метод	0.1	Закрепление отсутствует
125	497036.92	2180778.98	Аналитический метод	0.1	Закрепление отсутствует
126	496980.89	2180826.20	Аналитический метод	0.1	Закрепление отсутствует
127	496938.45	2180858.51	Аналитический метод	0.1	Закрепление отсутствует
128	496894.09	2180888.94	Аналитический метод	0.1	Закрепление отсутствует
129	496884.68	2180917.58	Аналитический метод	0.1	Закрепление отсутствует
130	496876.13	2180929.12	Аналитический метод	0.1	Закрепление отсутствует
131	496851.89	2180952.17	Аналитический метод	0.1	Закрепление отсутствует
132	496808.69	2180991.94	Аналитический метод	0.1	Закрепление отсутствует
133	496761.77	2181089.05	Аналитический метод	0.1	Закрепление отсутствует
134	496760.65	2181090.86	Аналитический метод	0.1	Закрепление отсутствует
135	496723.73	2181152.92	Аналитический метод	0.1	Закрепление отсутствует
136	496699.96	2181207.83	Аналитический метод	0.1	Закрепление отсутствует
137	496668.45	2181314.63	Аналитический метод	0.1	Закрепление отсутствует
138	496632.49	2181377.06	Аналитический метод	0.1	Закрепление отсутствует
139	496577.75	2181471.79	Аналитический метод	0.1	Закрепление отсутствует
140	496537.53	2181561.99	Аналитический метод	0.1	Закрепление отсутствует
141	496523.51	2181603.40	Аналитический метод	0.1	Закрепление отсутствует
142	496497.63	2181684.35	Аналитический метод	0.1	Закрепление отсутствует
143	496479.87	2181728.15	Аналитический метод	0.1	Закрепление отсутствует
144	496453.18	2181786.16	Аналитический метод	0.1	Закрепление отсутствует
145	496445.42	2181815.00	Аналитический метод	0.1	Закрепление отсутствует
146	496448.48	2181843.39	Аналитический метод	0.1	Закрепление отсутствует
147	496467.12	2181920.92	Аналитический метод	0.1	Закрепление отсутствует

2. Сведения о характерных точках границ объекта					
Обозначение характерных точек границ	Координаты, м		Метод определения координат характерной точки	Средняя квадратическая погрешность положения характерной точки (Mt), м	Описание обозначения точки на местности (при наличии)
	X	Y			
1	2	3	4	5	6
148	496482.13	2182002.00	Аналитический метод	0.1	Закрепление отсутствует
149	496476.21	2182057.84	Аналитический метод	0.1	Закрепление отсутствует
150	496447.87	2182122.96	Аналитический метод	0.1	Закрепление отсутствует
151	496436.49	2182133.89	Аналитический метод	0.1	Закрепление отсутствует
152	496374.80	2182174.16	Аналитический метод	0.1	Закрепление отсутствует
153	496308.05	2182218.49	Аналитический метод	0.1	Закрепление отсутствует
154	496232.87	2182271.18	Аналитический метод	0.1	Закрепление отсутствует
155	496174.80	2182290.52	Аналитический метод	0.1	Закрепление отсутствует
156	496117.91	2182299.24	Аналитический метод	0.1	Закрепление отсутствует
157	496089.60	2182318.53	Аналитический метод	0.1	Закрепление отсутствует
158	496055.28	2182364.09	Аналитический метод	0.1	Закрепление отсутствует
159	496007.23	2182428.35	Аналитический метод	0.1	Закрепление отсутствует
160	495965.71	2182483.93	Аналитический метод	0.1	Закрепление отсутствует
161	495870.11	2182558.74	Аналитический метод	0.1	Закрепление отсутствует
162	495808.36	2182619.29	Аналитический метод	0.1	Закрепление отсутствует
163	495806.90	2182621.20	Аналитический метод	0.1	Закрепление отсутствует
164	495751.07	2182686.76	Аналитический метод	0.1	Закрепление отсутствует
165	495693.44	2182747.25	Аналитический метод	0.1	Закрепление отсутствует
166	495651.03	2182801.15	Аналитический метод	0.1	Закрепление отсутствует
167	495599.02	2182869.37	Аналитический метод	0.1	Закрепление отсутствует
168	495567.37	2182912.45	Аналитический метод	0.1	Закрепление отсутствует
169	495560.55	2182925.22	Аналитический метод	0.1	Закрепление отсутствует
170	495555.97	2182978.15	Аналитический метод	0.1	Закрепление отсутствует
171	495567.97	2183018.22	Аналитический метод	0.1	Закрепление отсутствует
172	495599.20	2183098.51	Аналитический метод	0.1	Закрепление отсутствует

2. Сведения о характерных точках границ объекта					
Обозначение характерных точек границ	Координаты, м		Метод определения координат характерной точки	Средняя квадратическая погрешность положения характерной точки (Mt), м	Описание обозначения точки на местности (при наличии)
	X	Y			
1	2	3	4	5	6
173	495620.32	2183170.57	Аналитический метод	0.1	Закрепление отсутствует
174	495619.16	2183198.80	Аналитический метод	0.1	Закрепление отсутствует
175	495605.47	2183222.18	Аналитический метод	0.1	Закрепление отсутствует
176	495546.77	2183304.56	Аналитический метод	0.1	Закрепление отсутствует
1	495507.68	2183354.24	Аналитический метод	0.1	Закрепление отсутствует
177	494621.57	2187934.65	Аналитический метод	0.1	Закрепление отсутствует
178	494617.56	2187934.39	Аналитический метод	0.1	Закрепление отсутствует
179	494629.48	2187863.43	Аналитический метод	0.1	Закрепление отсутствует
180	494631.56	2187824.98	Аналитический метод	0.1	Закрепление отсутствует
181	494633.50	2187815.10	Аналитический метод	0.1	Закрепление отсутствует
182	494632.24	2187812.31	Аналитический метод	0.1	Закрепление отсутствует
183	494632.58	2187806.12	Аналитический метод	0.1	Закрепление отсутствует
184	494635.38	2187774.94	Аналитический метод	0.1	Закрепление отсутствует
185	494543.63	2187766.88	Аналитический метод	0.1	Закрепление отсутствует
186	494460.63	2187760.80	Аналитический метод	0.1	Закрепление отсутствует
187	494375.05	2187703.64	Аналитический метод	0.1	Закрепление отсутствует
188	494346.92	2187654.86	Аналитический метод	0.1	Закрепление отсутствует
189	494350.10	2187548.08	Аналитический метод	0.1	Закрепление отсутствует
190	494361.70	2187483.94	Аналитический метод	0.1	Закрепление отсутствует
191	494378.69	2187410.37	Аналитический метод	0.1	Закрепление отсутствует
192	494396.20	2187316.32	Аналитический метод	0.1	Закрепление отсутствует
193	494401.94	2187205.76	Аналитический метод	0.1	Закрепление отсутствует
194	494405.72	2187103.58	Аналитический метод	0.1	Закрепление отсутствует
195	494417.39	2186989.20	Аналитический метод	0.1	Закрепление отсутствует
196	494429.93	2186862.79	Аналитический метод	0.1	Закрепление отсутствует

2. Сведения о характерных точках границ объекта					
Обозначение характерных точек границ	Координаты, м		Метод определения координат характерной точки	Средняя квадратическая погрешность положения характерной точки (Mt), м	Описание обозначения точки на местности (при наличии)
	X	Y			
1	2	3	4	5	6
197	494440.30	2186743.85	Аналитический метод	0.1	Закрепление отсутствует
198	494444.05	2186625.53	Аналитический метод	0.1	Закрепление отсутствует
199	494438.36	2186501.51	Аналитический метод	0.1	Закрепление отсутствует
200	494432.55	2186440.07	Аналитический метод	0.1	Закрепление отсутствует
201	494387.69	2186343.59	Аналитический метод	0.1	Закрепление отсутствует
202	494357.98	2186293.15	Аналитический метод	0.1	Закрепление отсутствует
203	494342.43	2186270.88	Аналитический метод	0.1	Закрепление отсутствует
204	494312.37	2186221.50	Аналитический метод	0.1	Закрепление отсутствует
205	494297.22	2186154.08	Аналитический метод	0.1	Закрепление отсутствует
206	494291.55	2186119.77	Аналитический метод	0.1	Закрепление отсутствует
207	494297.91	2186093.12	Аналитический метод	0.1	Закрепление отсутствует
208	494311.19	2186063.61	Аналитический метод	0.1	Закрепление отсутствует
209	494334.37	2186021.33	Аналитический метод	0.1	Закрепление отсутствует
210	494374.77	2185962.31	Аналитический метод	0.1	Закрепление отсутствует
211	494416.00	2185900.17	Аналитический метод	0.1	Закрепление отсутствует
212	494446.50	2185860.73	Аналитический метод	0.1	Закрепление отсутствует
213	494496.56	2185801.24	Аналитический метод	0.1	Закрепление отсутствует
214	494531.97	2185763.53	Аналитический метод	0.1	Закрепление отсутствует
215	494612.42	2185700.08	Аналитический метод	0.1	Закрепление отсутствует
216	494699.17	2185641.00	Аналитический метод	0.1	Закрепление отсутствует
217	494809.83	2185558.78	Аналитический метод	0.1	Закрепление отсутствует
218	494894.33	2185496.99	Аналитический метод	0.1	Закрепление отсутствует
219	494966.53	2185440.12	Аналитический метод	0.1	Закрепление отсутствует
220	495035.98	2185382.62	Аналитический метод	0.1	Закрепление отсутствует
221	495089.38	2185349.77	Аналитический метод	0.1	Закрепление отсутствует

2. Сведения о характерных точках границ объекта					
Обозначение характерных точек границ	Координаты, м		Метод определения координат характерной точки	Средняя квадратическая погрешность положения характерной точки (Mt), м	Описание обозначения точки на местности (при наличии)
	X	Y			
1	2	3	4	5	6
222	495161.64	2185315.16	Аналитический метод	0.1	Закрепление отсутствует
223	495236.72	2185289.77	Аналитический метод	0.1	Закрепление отсутствует
224	495300.86	2185262.21	Аналитический метод	0.1	Закрепление отсутствует
225	495331.87	2185241.51	Аналитический метод	0.1	Закрепление отсутствует
226	495345.87	2185226.83	Аналитический метод	0.1	Закрепление отсутствует
227	495424.68	2185123.06	Аналитический метод	0.1	Закрепление отсутствует
228	495458.10	2185072.17	Аналитический метод	0.1	Закрепление отсутствует
229	495519.07	2184998.28	Аналитический метод	0.1	Закрепление отсутствует
230	495599.16	2184881.01	Аналитический метод	0.1	Закрепление отсутствует
231	495629.64	2184809.00	Аналитический метод	0.1	Закрепление отсутствует
232	495637.51	2184764.34	Аналитический метод	0.1	Закрепление отсутствует
233	495626.65	2184730.70	Аналитический метод	0.1	Закрепление отсутствует
234	495594.95	2184681.34	Аналитический метод	0.1	Закрепление отсутствует
235	495587.50	2184660.05	Аналитический метод	0.1	Закрепление отсутствует
236	495589.67	2184658.81	Аналитический метод	0.1	Закрепление отсутствует
237	495591.16	2184658.41	Аналитический метод	0.1	Закрепление отсутствует
238	495598.57	2184679.57	Аналитический метод	0.1	Закрепление отсутствует
239	495630.30	2184728.99	Аналитический метод	0.1	Закрепление отсутствует
240	495641.63	2184764.06	Аналитический метод	0.1	Закрепление отсутствует
241	495633.51	2184810.14	Аналитический метод	0.1	Закрепление отсутствует
242	495602.68	2184882.94	Аналитический метод	0.1	Закрепление отсутствует
243	495522.27	2185000.69	Аналитический метод	0.1	Закрепление отсутствует
244	495461.32	2185074.54	Аналитический метод	0.1	Закрепление отсутствует
245	495427.94	2185125.37	Аналитический метод	0.1	Закрепление отсутствует
246	495348.91	2185229.42	Аналитический метод	0.1	Закрепление отсутствует

2. Сведения о характерных точках границ объекта					
Обозначение характерных точек границ	Координаты, м		Метод определения координат характерной точки	Средняя квадратическая погрешность положения характерной точки (Mt), м	Описание обозначения точки на местности (при наличии)
	X	Y			
1	2	3	4	5	6
247	495334.45	2185244.60	Аналитический метод	0.1	Закрепление отсутствует
248	495302.79	2185265.74	Аналитический метод	0.1	Закрепление отсутствует
249	495238.16	2185293.52	Аналитический метод	0.1	Закрепление отсутствует
250	495163.15	2185318.87	Аналитический метод	0.1	Закрепление отсутствует
251	495091.30	2185353.28	Аналитический метод	0.1	Закрепление отсутствует
252	495038.32	2185385.89	Аналитический метод	0.1	Закрепление отсутствует
253	494969.05	2185443.24	Аналитический метод	0.1	Закрепление отсутствует
254	494896.75	2185500.17	Аналитический метод	0.1	Закрепление отсутствует
255	494812.21	2185562.00	Аналитический метод	0.1	Закрепление отсутствует
256	494701.49	2185644.27	Аналитический метод	0.1	Закрепление отсутствует
257	494614.78	2185703.32	Аналитический метод	0.1	Закрепление отсутствует
258	494534.69	2185766.48	Аналитический метод	0.1	Закрепление отсутствует
259	494499.54	2185803.89	Аналитический метод	0.1	Закрепление отсутствует
260	494449.62	2185863.24	Аналитический метод	0.1	Закрепление отсутствует
261	494419.26	2185902.50	Аналитический метод	0.1	Закрепление отсутствует
262	494378.09	2185964.54	Аналитический метод	0.1	Закрепление отсутствует
263	494337.79	2186023.42	Аналитический метод	0.1	Закрепление отсутствует
264	494314.77	2186065.40	Аналитический метод	0.1	Закрепление отсутствует
265	494301.71	2186094.42	Аналитический метод	0.1	Закрепление отсутствует
266	494295.63	2186119.92	Аналитический метод	0.1	Закрепление отсутствует
267	494301.14	2186153.32	Аналитический метод	0.1	Закрепление отсутствует
268	494316.13	2186219.98	Аналитический метод	0.1	Закрепление отсутствует
269	494345.79	2186268.68	Аналитический метод	0.1	Закрепление отсутствует
270	494361.34	2186290.99	Аналитический метод	0.1	Закрепление отсутствует
271	494391.23	2186341.73	Аналитический метод	0.1	Закрепление отсутствует

2. Сведения о характерных точках границ объекта					
Обозначение характерных точек границ	Координаты, м		Метод определения координат характерной точки	Средняя квадратическая погрешность положения характерной точки (Mt), м	Описание обозначения точки на местности (при наличии)
	X	Y			
1	2	3	4	5	6
272	494436.47	2186439.01	Аналитический метод	0.1	Закрепление отсутствует
273	494442.36	2186501.23	Аналитический метод	0.1	Закрепление отсутствует
274	494448.05	2186625.50	Аналитический метод	0.1	Закрепление отсутствует
275	494444.30	2186744.08	Аналитический метод	0.1	Закрепление отсутствует
276	494433.91	2186863.17	Аналитический метод	0.1	Закрепление отсутствует
277	494421.37	2186989.60	Аналитический метод	0.1	Закрепление отсутствует
278	494409.72	2187103.86	Аналитический метод	0.1	Закрепление отсутствует
279	494405.94	2187205.94	Аналитический метод	0.1	Закрепление отсутствует
280	494400.18	2187316.79	Аналитический метод	0.1	Закрепление отсутствует
281	494382.61	2187411.17	Аналитический метод	0.1	Закрепление отсутствует
282	494365.62	2187484.75	Аналитический метод	0.1	Закрепление отсутствует
283	494354.08	2187548.49	Аналитический метод	0.1	Закрепление отсутствует
284	494350.96	2187653.84	Аналитический метод	0.1	Закрепление отсутствует
285	494378.05	2187700.83	Аналитический метод	0.1	Закрепление отсутствует
286	494461.97	2187756.89	Аналитический метод	0.1	Закрепление отсутствует
287	494543.95	2187762.89	Аналитический метод	0.1	Закрепление отсутствует
288	494639.72	2187771.31	Аналитический метод	0.1	Закрепление отсутствует
289	494636.56	2187806.40	Аналитический метод	0.1	Закрепление отсутствует
290	494633.46	2187863.88	Аналитический метод	0.1	Закрепление отсутствует
177	494621.57	2187934.65	Аналитический метод	0.1	Закрепление отсутствует
291	497194.26	2180632.19	Аналитический метод	0.1	Закрепление отсутствует
292	497191.75	2180628.57	Аналитический метод	0.1	Закрепление отсутствует
293	497208.65	2180599.69	Аналитический метод	0.1	Закрепление отсутствует
294	497252.97	2180556.63	Аналитический метод	0.1	Закрепление отсутствует
295	497332.74	2180482.60	Аналитический метод	0.1	Закрепление отсутствует

2. Сведения о характерных точках границ объекта					
Обозначение характерных точек границ	Координаты, м		Метод определения координат характерной точки	Средняя квадратическая погрешность положения характерной точки (Mt), м	Описание обозначения точки на местности (при наличии)
	X	Y			
1	2	3	4	5	6
296	497358.06	2180458.52	Аналитический метод	0.1	Закрепление отсутствует
297	497379.80	2180460.89	Аналитический метод	0.1	Закрепление отсутствует
298	497411.60	2180471.85	Аналитический метод	0.1	Закрепление отсутствует
299	497466.95	2180510.40	Аналитический метод	0.1	Закрепление отсутствует
300	497478.95	2180518.18	Аналитический метод	0.1	Закрепление отсутствует
301	497496.23	2180529.04	Аналитический метод	0.1	Закрепление отсутствует
302	497511.86	2180542.69	Аналитический метод	0.1	Закрепление отсутствует
303	497514.09	2180541.68	Аналитический метод	0.1	Закрепление отсутствует
304	497515.75	2180545.32	Аналитический метод	0.1	Закрепление отсутствует
305	497511.40	2180547.29	Аналитический метод	0.1	Закрепление отсутствует
306	497494.01	2180532.26	Аналитический метод	0.1	Закрепление отсутствует
307	497476.44	2180521.29	Аналитический метод	0.1	Закрепление отсутствует
308	497464.63	2180513.67	Аналитический метод	0.1	Закрепление отсутствует
309	497409.78	2180475.45	Аналитический метод	0.1	Закрепление отсутствует
310	497378.92	2180464.82	Аналитический метод	0.1	Закрепление отсутствует
311	497359.48	2180462.69	Аналитический метод	0.1	Закрепление отсутствует
312	497335.48	2180485.52	Аналитический метод	0.1	Закрепление отсутствует
313	497255.73	2180559.54	Аналитический метод	0.1	Закрепление отсутствует
314	497211.83	2180602.18	Аналитический метод	0.1	Закрепление отсутствует
291	497194.26	2180632.19	Аналитический метод	0.1	Закрепление отсутствует
315	494619.99	2188011.23	Аналитический метод	0.1	Закрепление отсутствует
316	494624.05	2188010.57	Аналитический метод	0.1	Закрепление отсутствует
317	494620.03	2188063.23	Аналитический метод	0.1	Закрепление отсутствует
318	494626.74	2188075.98	Аналитический метод	0.1	Закрепление отсутствует
319	494639.04	2188081.08	Аналитический метод	0.1	Закрепление отсутствует

2. Сведения о характерных точках границ объекта

Обозначение характерных точек границ	Координаты, м		Метод определения координат характерной точки	Средняя квадратическая погрешность положения характерной точки (Mt), м	Описание обозначения точки на местности (при наличии)
	X	Y			
1	2	3	4	5	6
320	494656.37	2188077.07	Аналитический метод	0.1	Закрепление отсутствует
321	494668.94	2188076.31	Аналитический метод	0.1	Закрепление отсутствует
322	494671.44	2188072.87	Аналитический метод	0.1	Закрепление отсутствует
323	494674.72	2188075.17	Аналитический метод	0.1	Закрепление отсутствует
324	494670.92	2188080.03	Аналитический метод	0.1	Закрепление отсутствует
325	494656.79	2188080.99	Аналитический метод	0.1	Закрепление отсутствует
326	494638.56	2188085.21	Аналитический метод	0.1	Закрепление отсутствует
327	494623.88	2188079.12	Аналитический метод	0.1	Закрепление отсутствует
328	494615.95	2188064.07	Аналитический метод	0.1	Закрепление отсутствует
315	494619.99	2188011.23	Аналитический метод	0.1	Закрепление отсутствует

3. Сведения о характерных точках части (частей) границы объекта

Обозначение характерных точек части границы	Координаты, м		Метод определения координат характерной точки	Средняя квадратическая погрешность положения характерной точки (Mt), м	Описание обозначения точки на местности (при наличии)
	X	Y			
1	2	3	4	5	6
-	-	-	-	-	-

Раздел 3

Сведения о местоположении измененных (уточненных) границ объекта

1. Система координат -

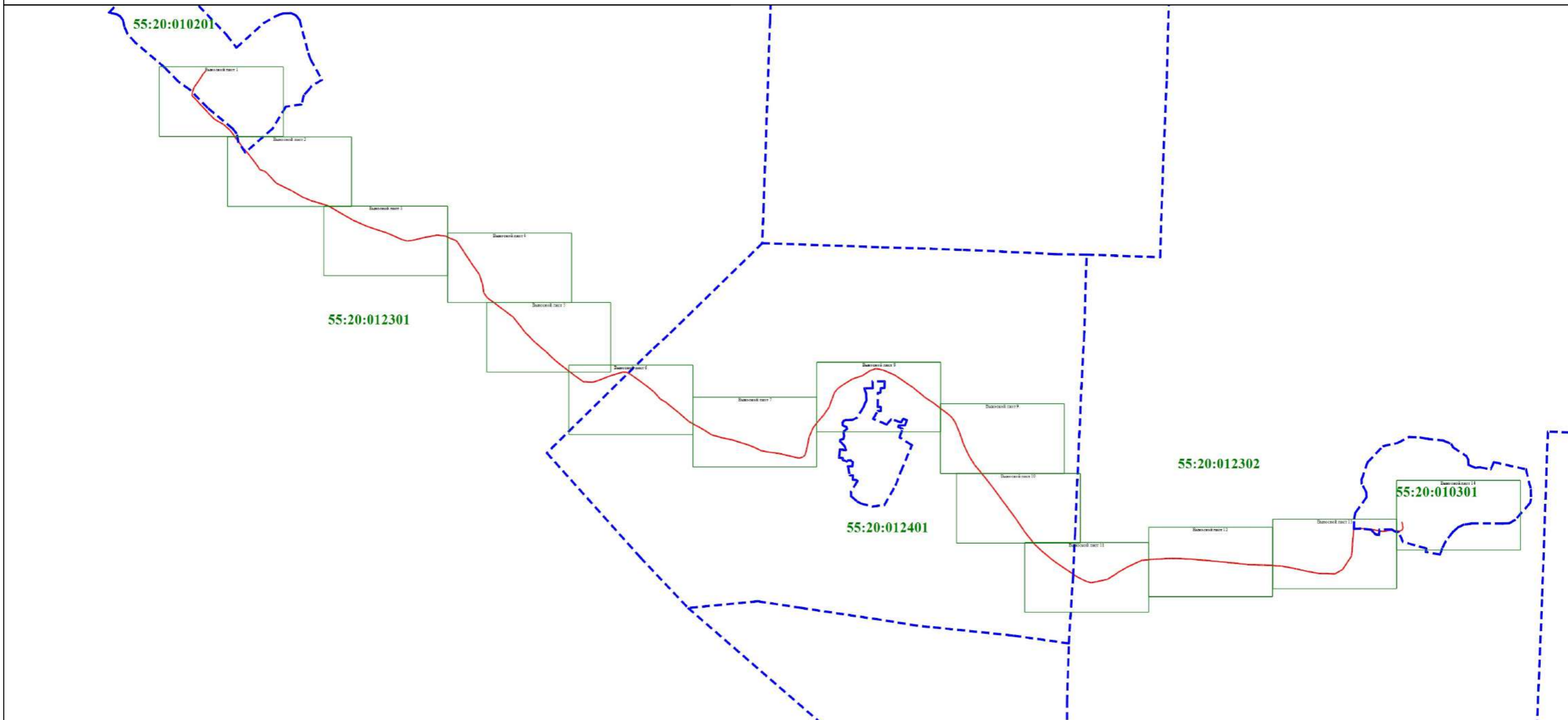
2. Сведения о характерных точках границ объекта

Обозначение характерных точек границ	Существующие координаты, м		Измененные (уточненные) координаты, м		Метод определения координат характерной точки	Средняя квадратическая погрешность положения характерной точки (Mt), м	Описание обозначения точки на местности (при наличии)
	X	Y	X	Y			
1	2	3	4	5	6	7	8
-	-	-	-	-	-	-	

3. Сведения о характерных точках части (частей) границы объекта

Обозначение характерных точек части границы	Существующие координаты, м		Измененные (уточненные) координаты, м		Метод определения координат характерной точки	Средняя квадратическая погрешность положения характерной точки (Mt), м	Описание обозначения точки на местности (при наличии)
	X	Y	X	Y			
1	2	3	4	5	6	7	8
-	-	-	-	-	-	-	

Схема расположения границ публичного сервитута




Масштаб 1:25400

Условные обозначения приведены на основном листе

- Часть границы, местоположение которой определено при выполнении кадастровых работ
- Характерная точка границы земельного участка, сведения ЕГРН о которой соответствуют требованиям, установленным в соответствии с частью 13 статьи 22 Федерального закона от 13 июля 2015 г. N 218-ФЗ "О государственной регистрации недвижимости"
- Обозначение новой характерной точки
- Граница кадастрового квартала
- 55:20:010201** - Номер кадастрового квартала
- :2043** - Кадастровый номер земельного участка
- Граница земельного участка по данным ЕГРН

Подпись _____

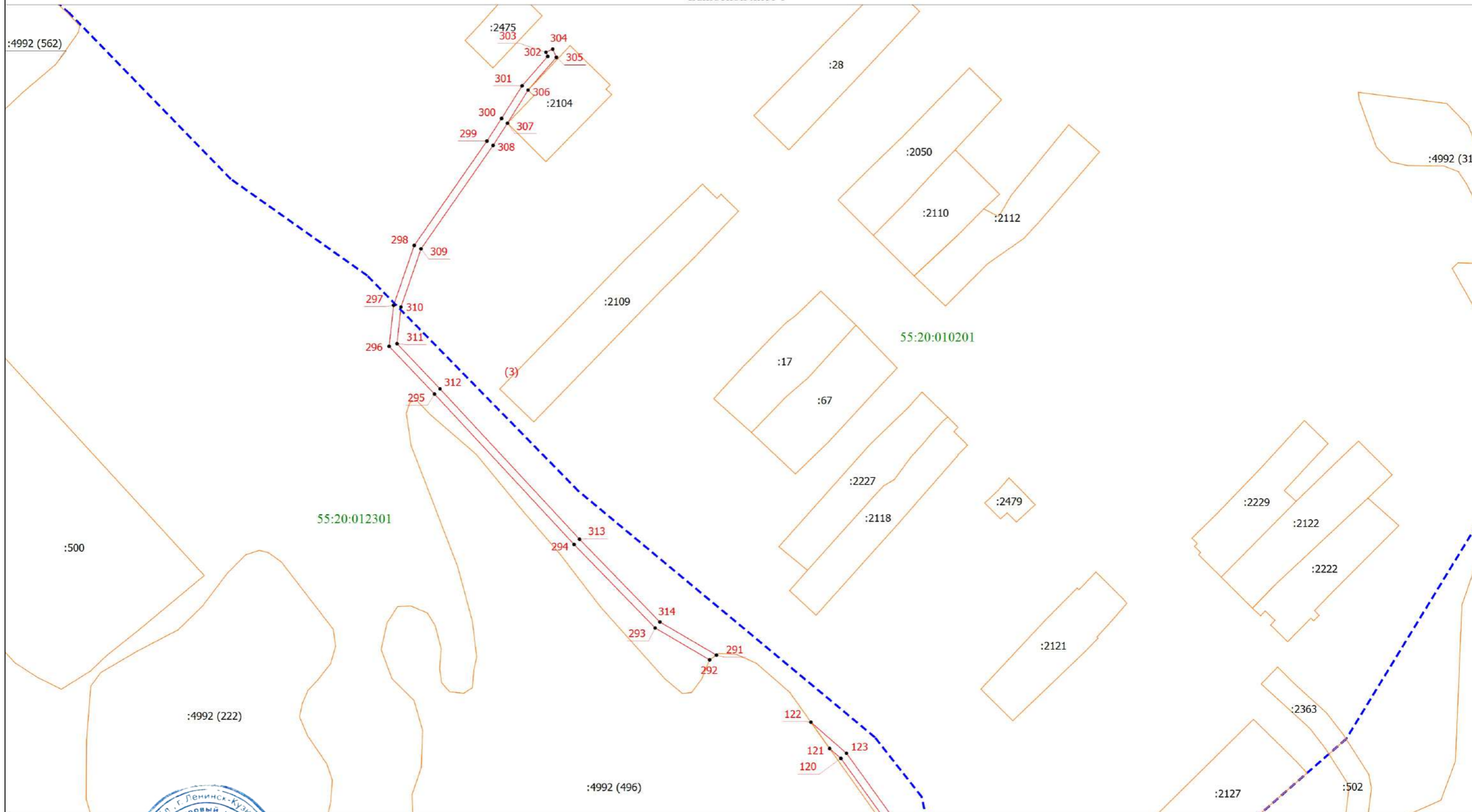


Дата 12.03.2026

Место для отрисовки печати (при наличии) лица, составившего описание местоположения границ объекта

Схема расположения границ публичного сервитута

Выносной лист 1



Масштаб 1:2000

Условные обозначения приведены на основном листе

Подпись _____



Дата 12.03.2026

Место для оттиска печати (при наличии) лица, составившего описание местоположения границ объекта

Схема расположения границ публичного сервитута

Выносной лист 3



Масштаб 1:2000

Условные обозначения приведены на основном листе

Подпись _____

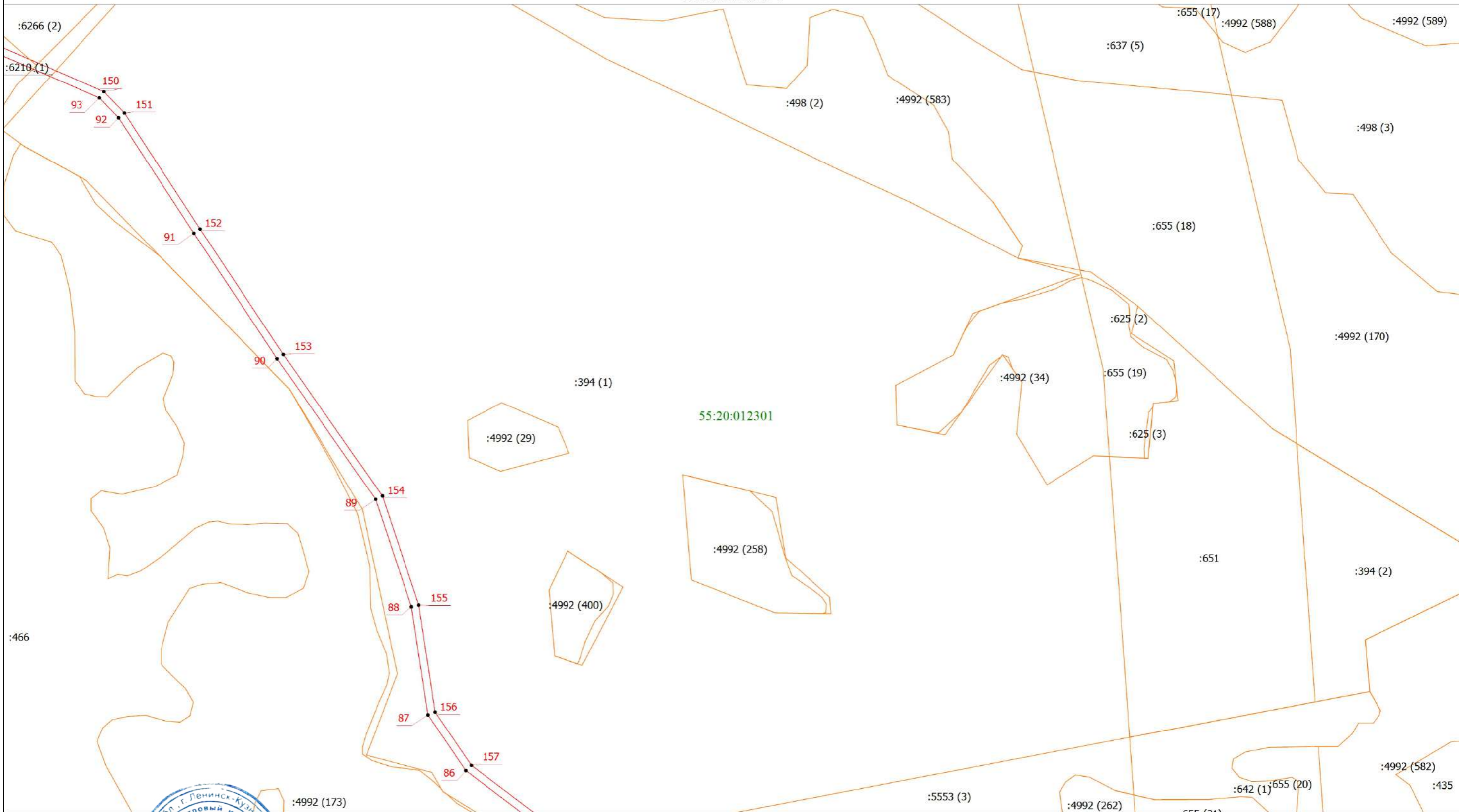
Дата 12.03.2026

Место для оттиска печати (при наличии) лица, составившего описание местоположения границ объекта



Схема расположения границ публичного сервитута

Выносной лист 4



Масштаб 1:2000

Условные обозначения приведены на основном листе

Подпись _____

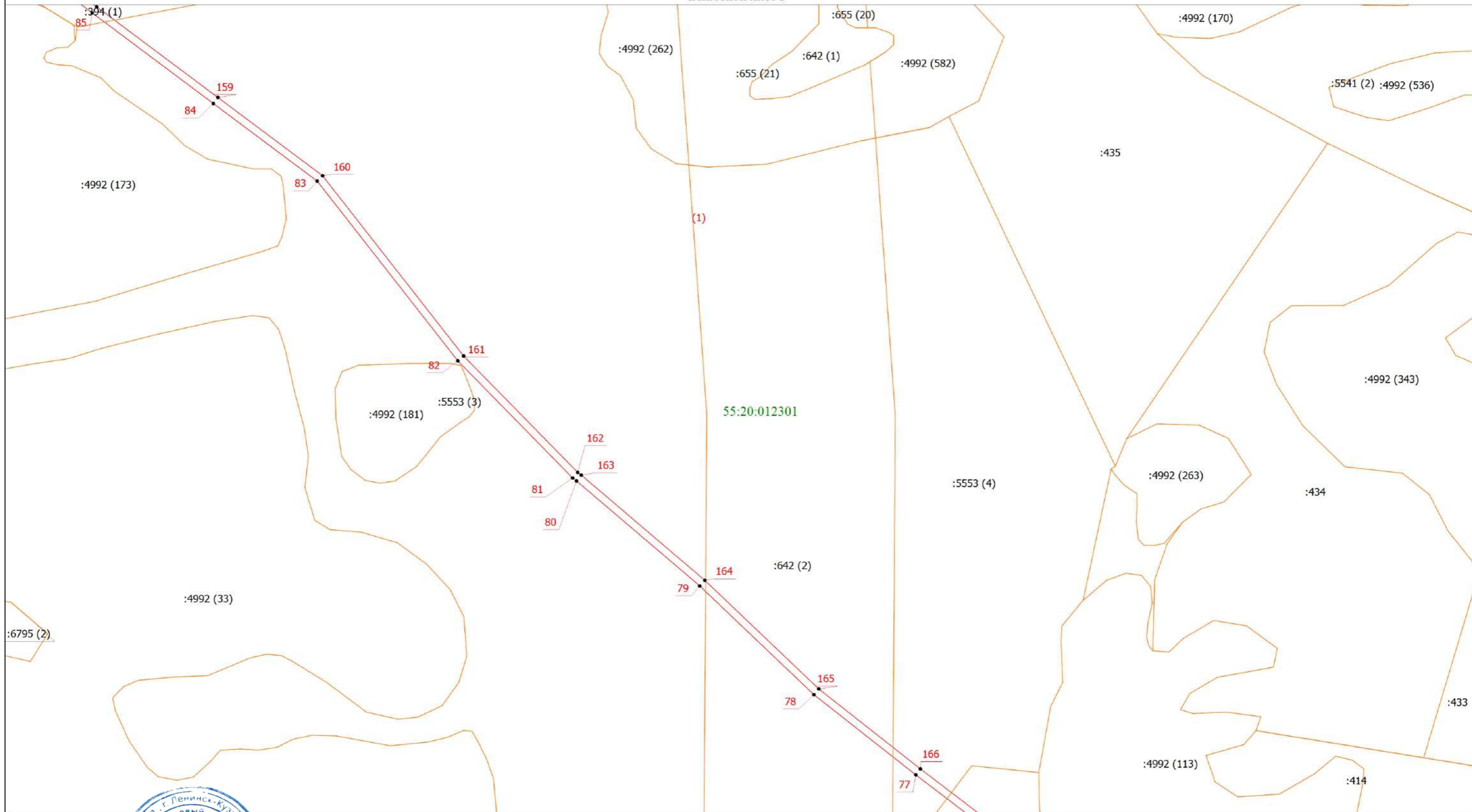


Дата 12.03.2026

Место для отиска печати (при наличии) лица, составившего описание местоположения границ объекта

Схема расположения границ публичного сервитута

Выносной лист 5



Масштаб 1:2000

Условные обозначения приведены на основном листе

Подпись _____

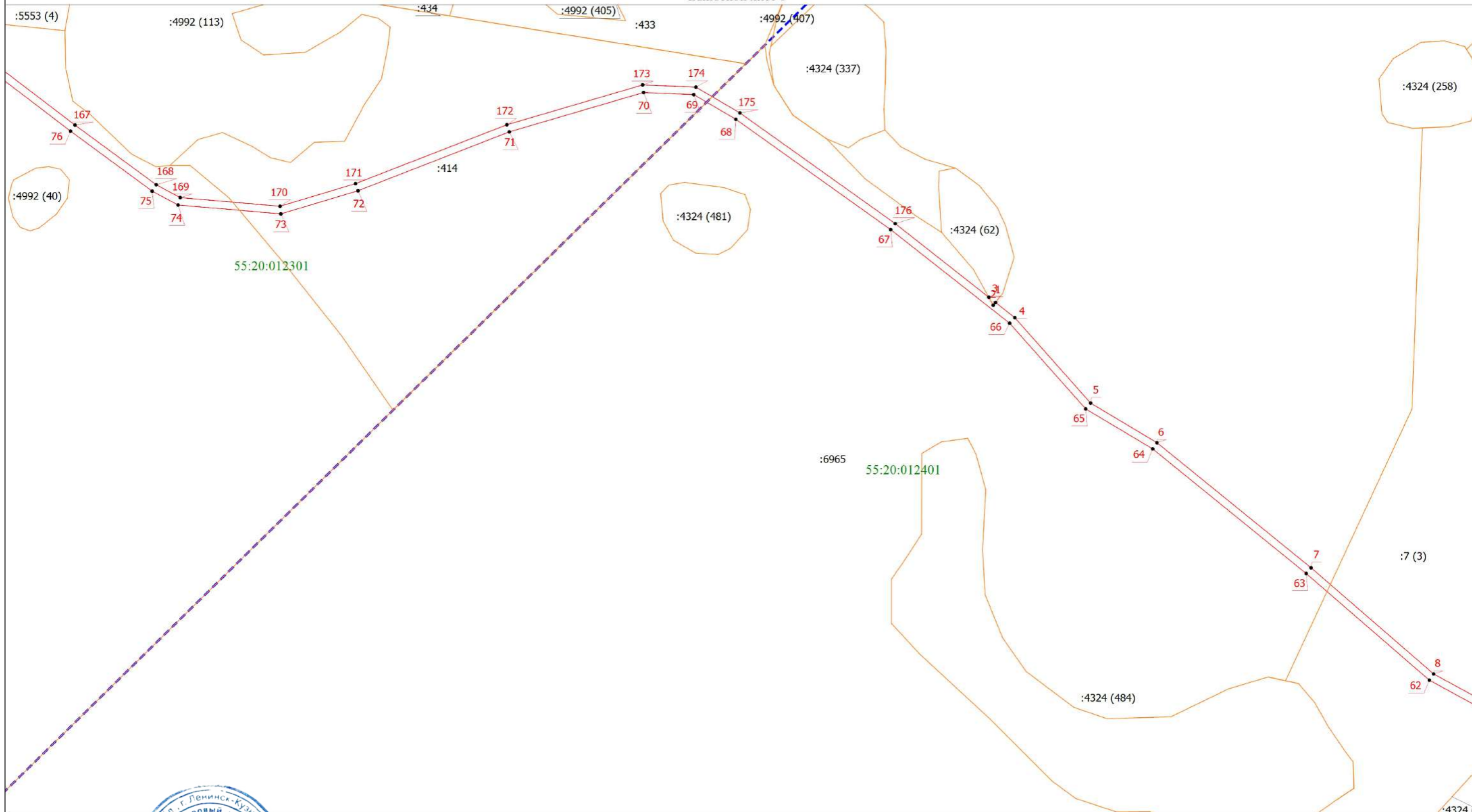


Дата 12.03.2026

Место для оттиска печати (вруч на личн) лица, составившего описание местоположения границ объекта

Схема расположения границ публичного сервитута

Выносной лист 6



Масштаб 1:2000

Условные обозначения приведены на осевом листе

Подпись _____



Дата 12.03.2026

Место для отрисовки печати (при наличии) лица, составившего описание местоположения границ объекта

Схема расположения границ публичного сервитута

Выносной лист 7



Масштаб 1:2000

Условные обозначения приведены на основном листе

Подпись _____

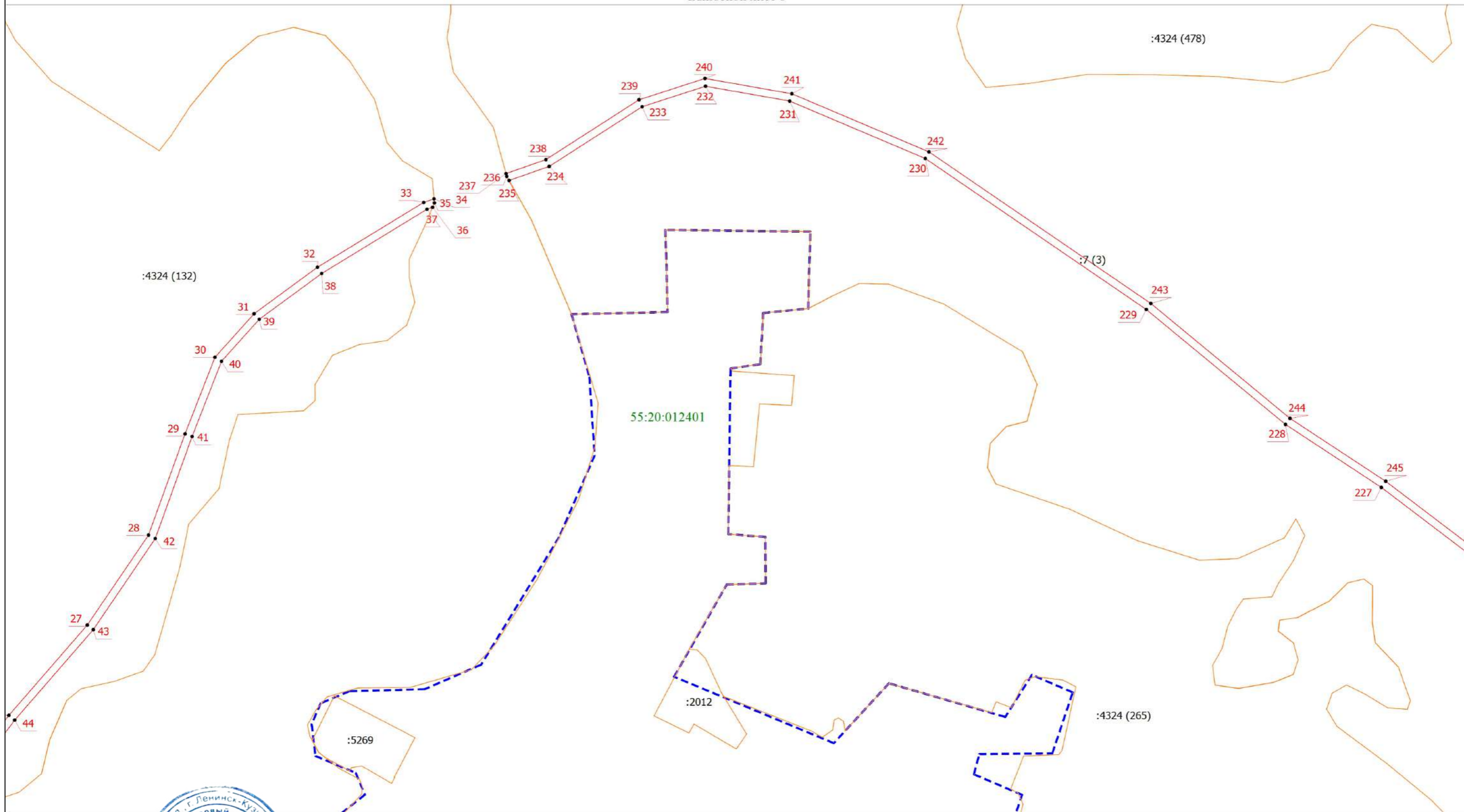


Дата 12.03.2026

Место для оттиска печати (при наличии) лица, составившего описание местоположения границ объекта

Схема расположения границ публичного сервитута

Выносной лист 8



Масштаб 1:2000

Условные обозначения приведены на основном листе

Подпись _____

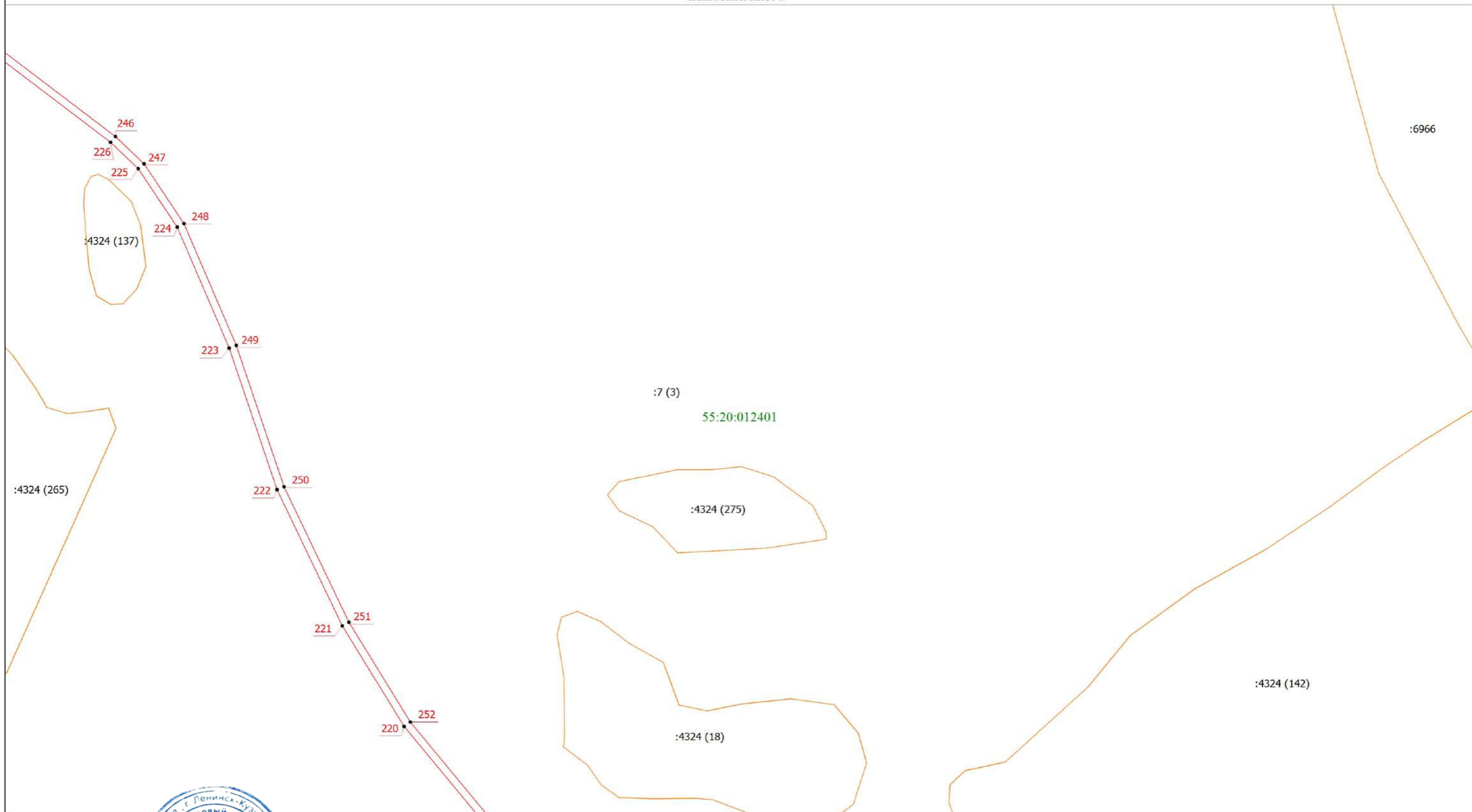


Дата 12.03.2026

Место для оттиска печати (при наличии) лица, составившего описание местоположения границ объекта

Схема расположения границ публичного сервитута

Выносной лист 9



Масштаб 1:2000

Условные обозначения приведены на основном листе

Подпись _____

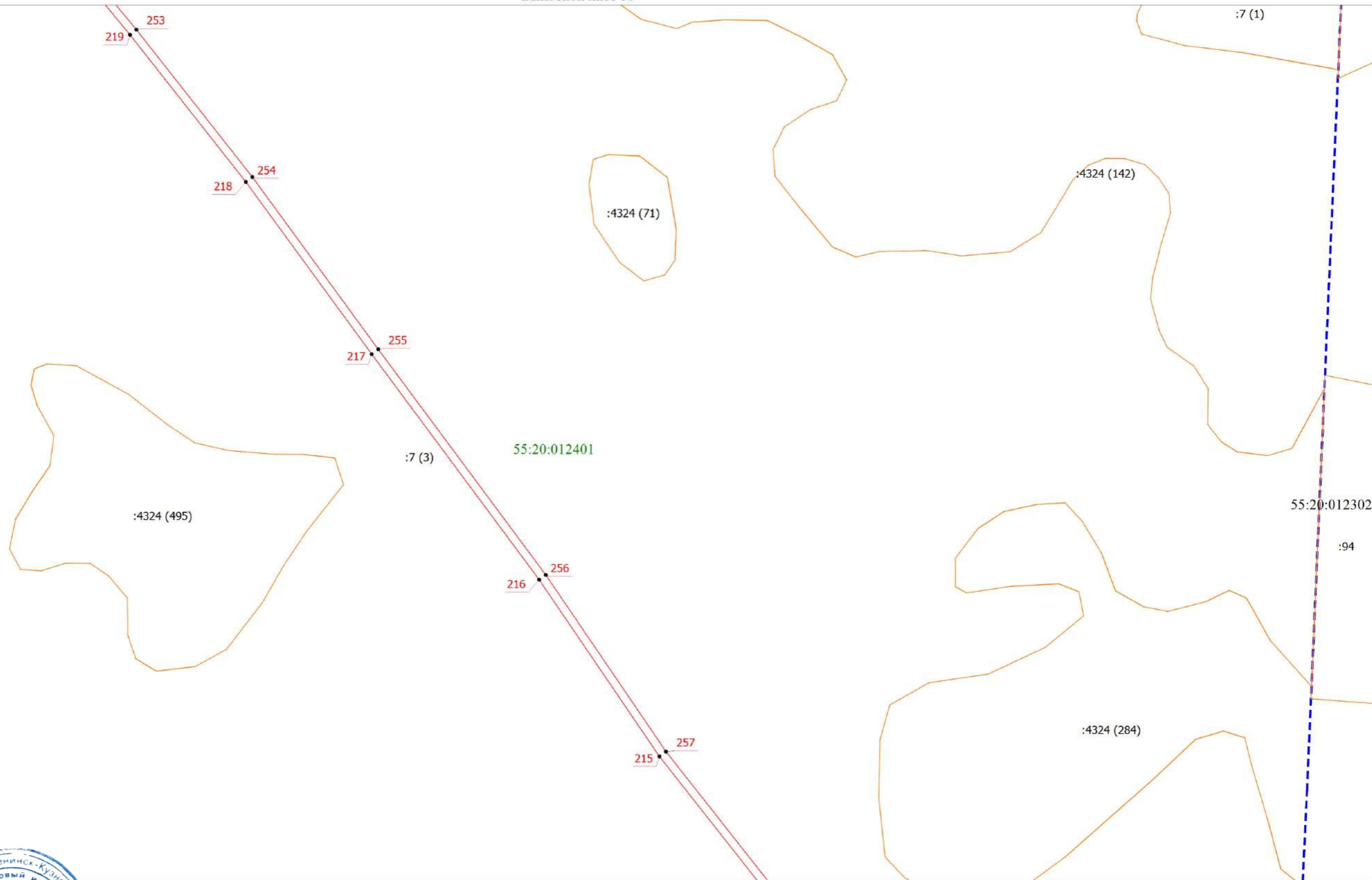


Дата 12.03.2026

Место для отриски печати (при наличии) лица, составившего описание местоположения границ объекта

Схема расположения границ публичного сервитута

Выносной лист 10



Масштаб 1:2000

Условные обозначения приведены на основном листе

Подпись _____

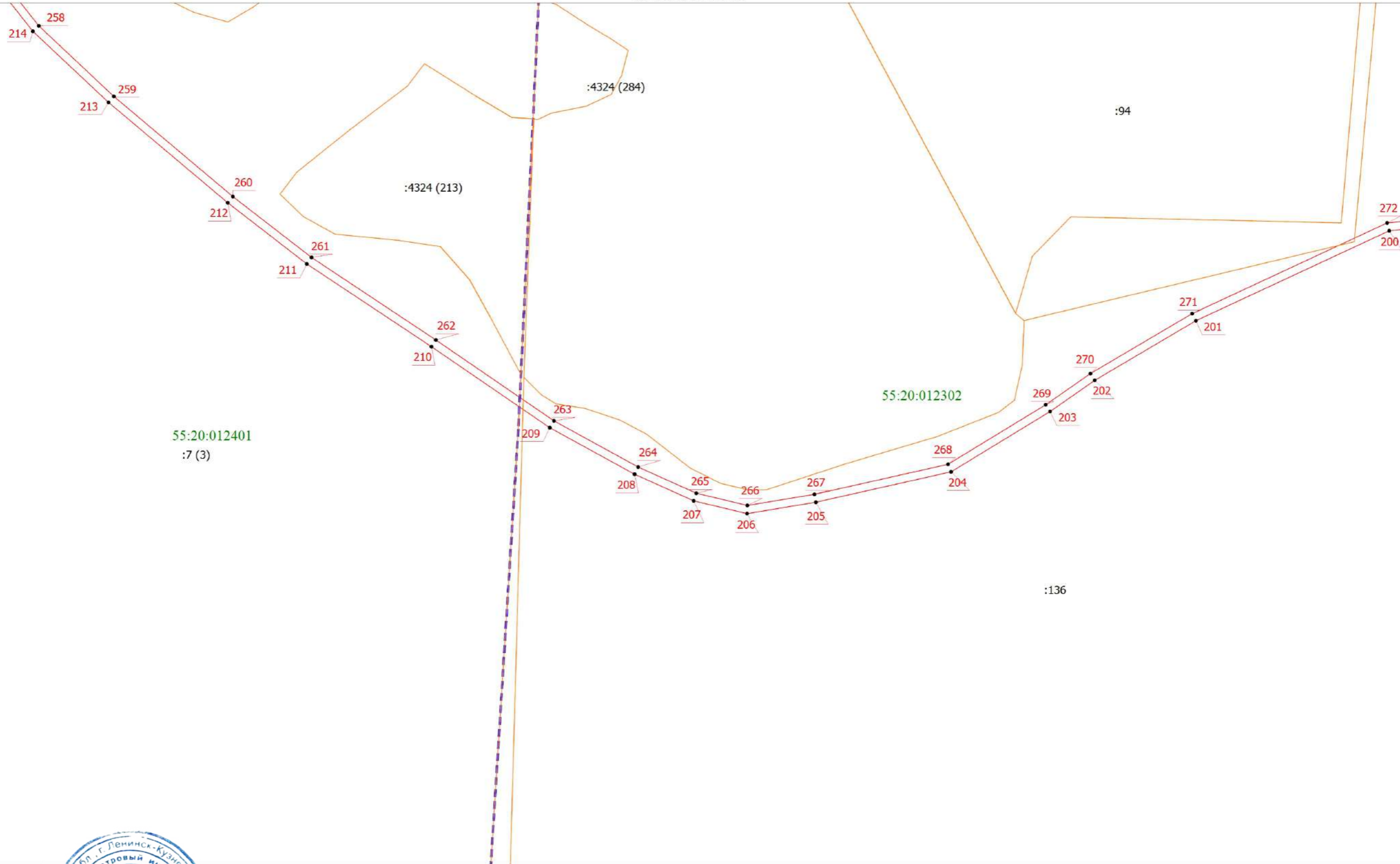


Дата 12.03.2026

Место для оттиска печати (при наличии) лица, составившего описание местоположения границ объекта

Схема расположения границ публичного сервитута

Выносной лист 11



Масштаб 1:2000

Условные обозначения приведены на основном листе

Подпись _____

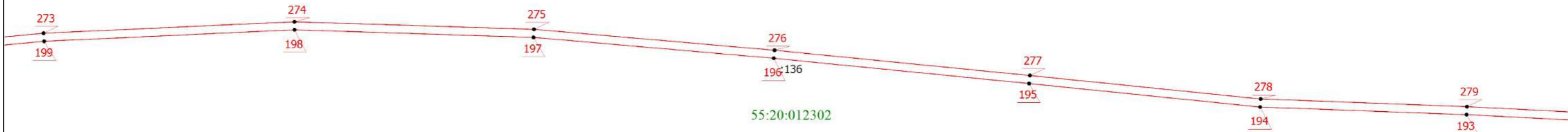
Дата 12.03.2026

Место для оттиска печати (при наличии) лица, составившего описание местоположения границ объекта



Схема расположения границ публичного сервитута

Выносной лист 12



Масштаб 1:2000

Условные обозначения приведены на основном листе

Подпись _____

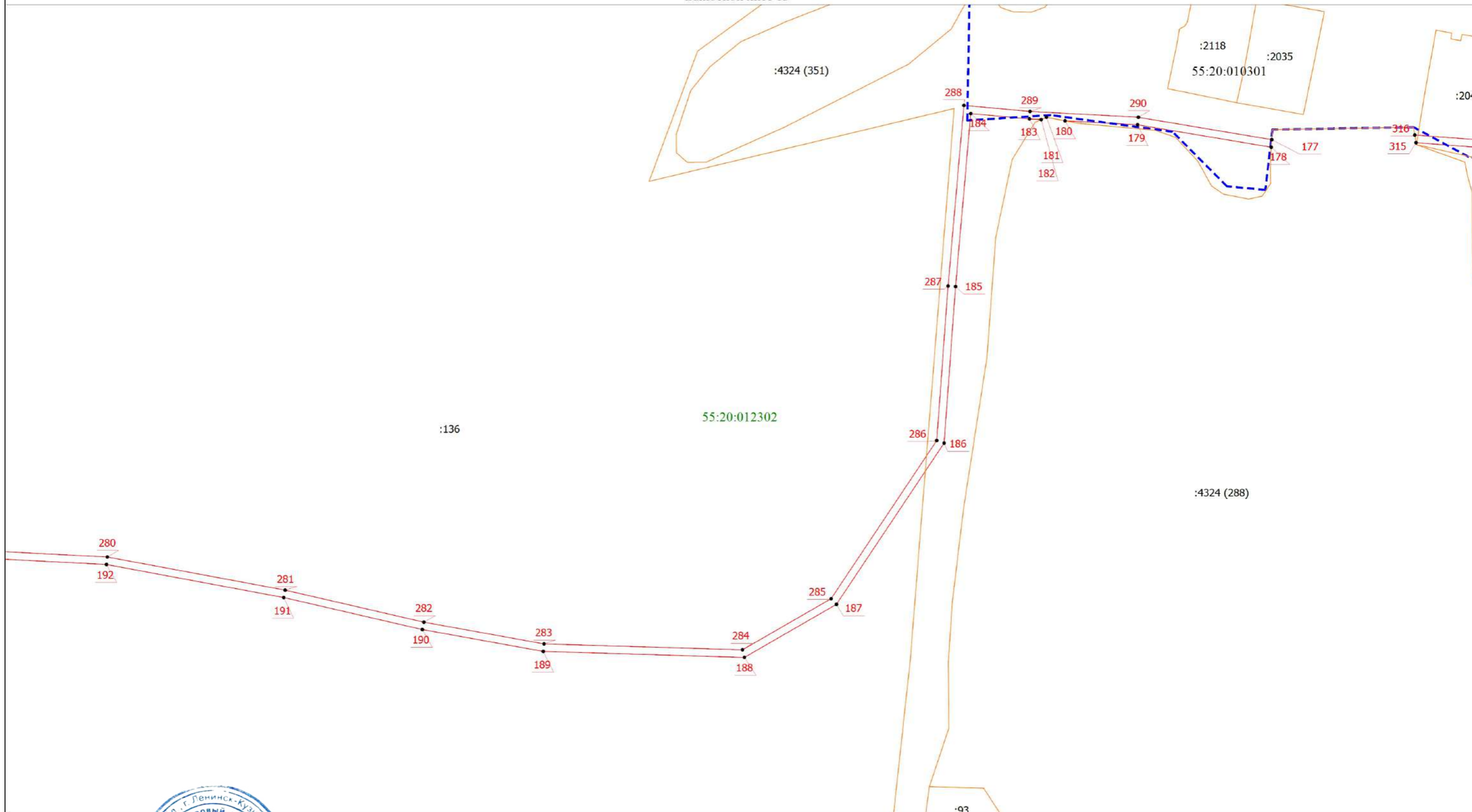
Дата " ____ " _____ г.

Место для оттиска печати (при наличии) лица, составившего описание местоположения границ объекта



Схема расположения границ публичного сервитута

Выносной лист 13



Масштаб 1:2000

Условные обозначения приведены на основном листе

Подпись _____

Дата 12.03.2026

Место для отиска печати (при наличии) лица, составившего описание местоположения границ объекта



Схема расположения границ публичного сервитута

Выносной лист 14



Масштаб 1:2000

Условные обозначения приведены на основном листе

Подпись _____



Дата 12.03.2026

Место для отрисовки печати (при наличии) лица, составившего описание местоположения границ объекта