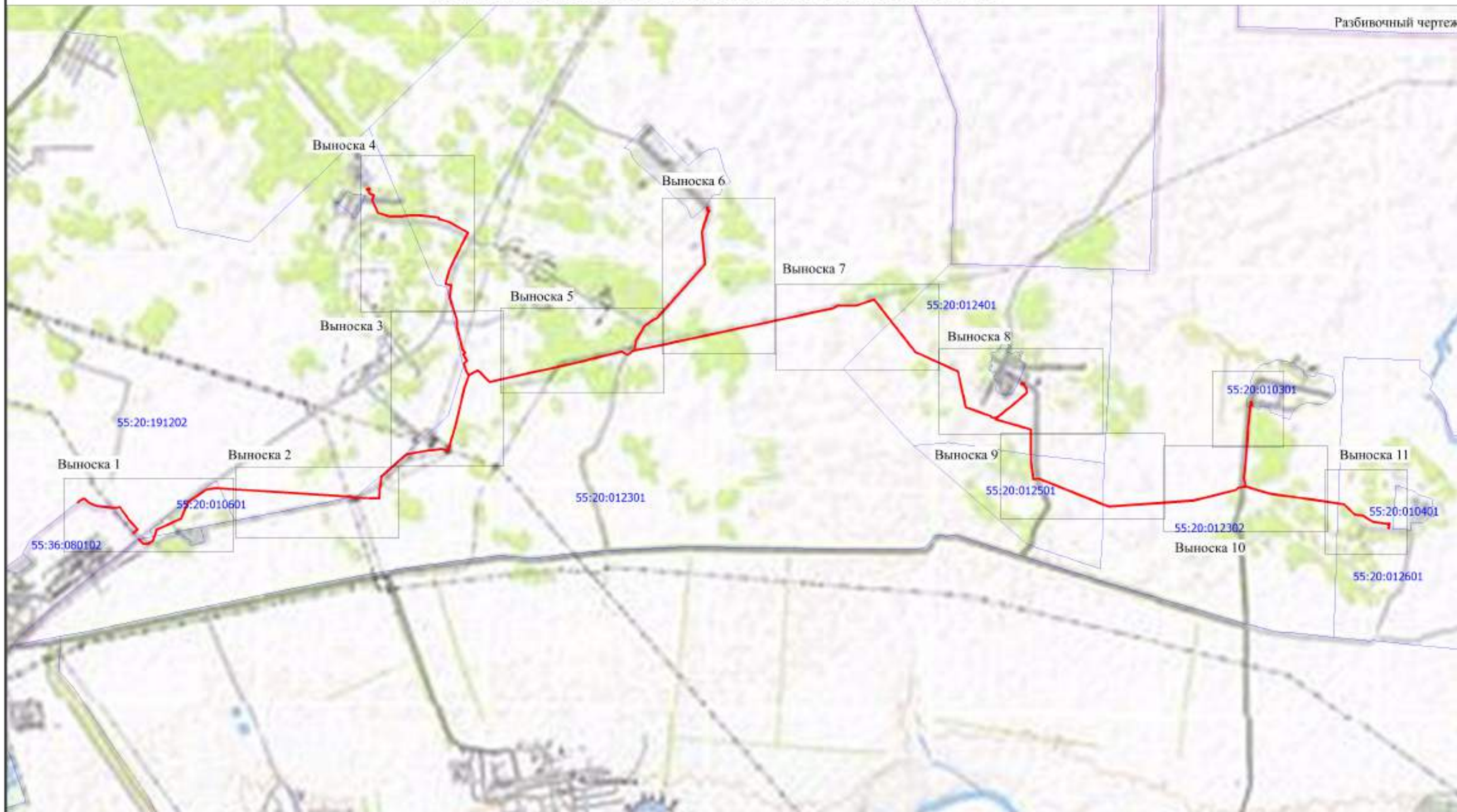


СХЕМА РАСПОЛОЖЕНИЯ ГРАНИЦ ПУБЛИЧНОГО СЕРВИТУТА

Разбивочный чертеж



УСЛОВНЫЕ ОБОЗНАЧЕНИЯ


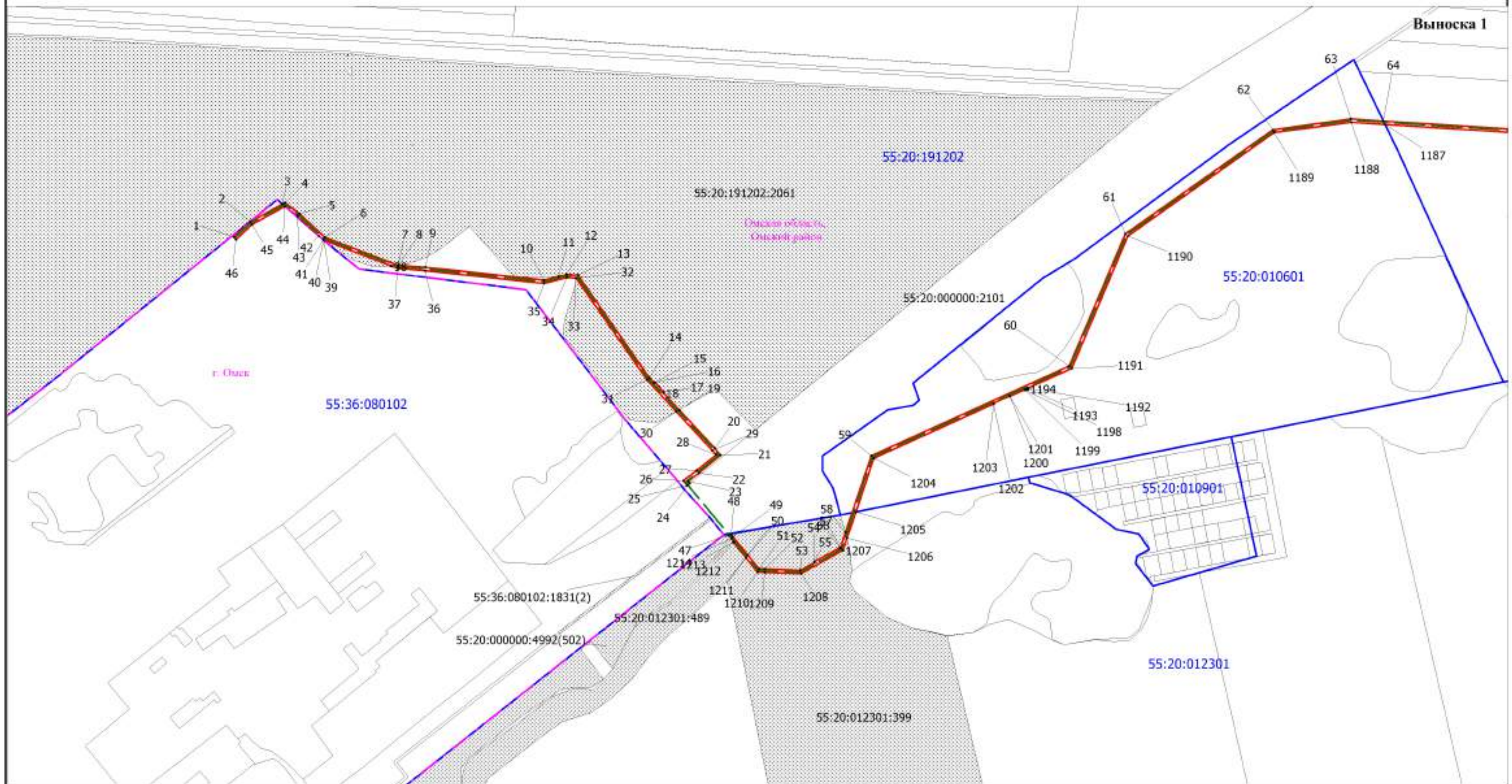
 Проектная граница публичного сервитута

СХЕМА РАСПОЛОЖЕНИЯ ГРАНИЦ ПУБЛИЧНОГО СЕРВИТУТА



Масштаб 1:5000

УСЛОВНЫЕ ОБОЗНАЧЕНИЯ



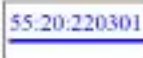


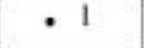

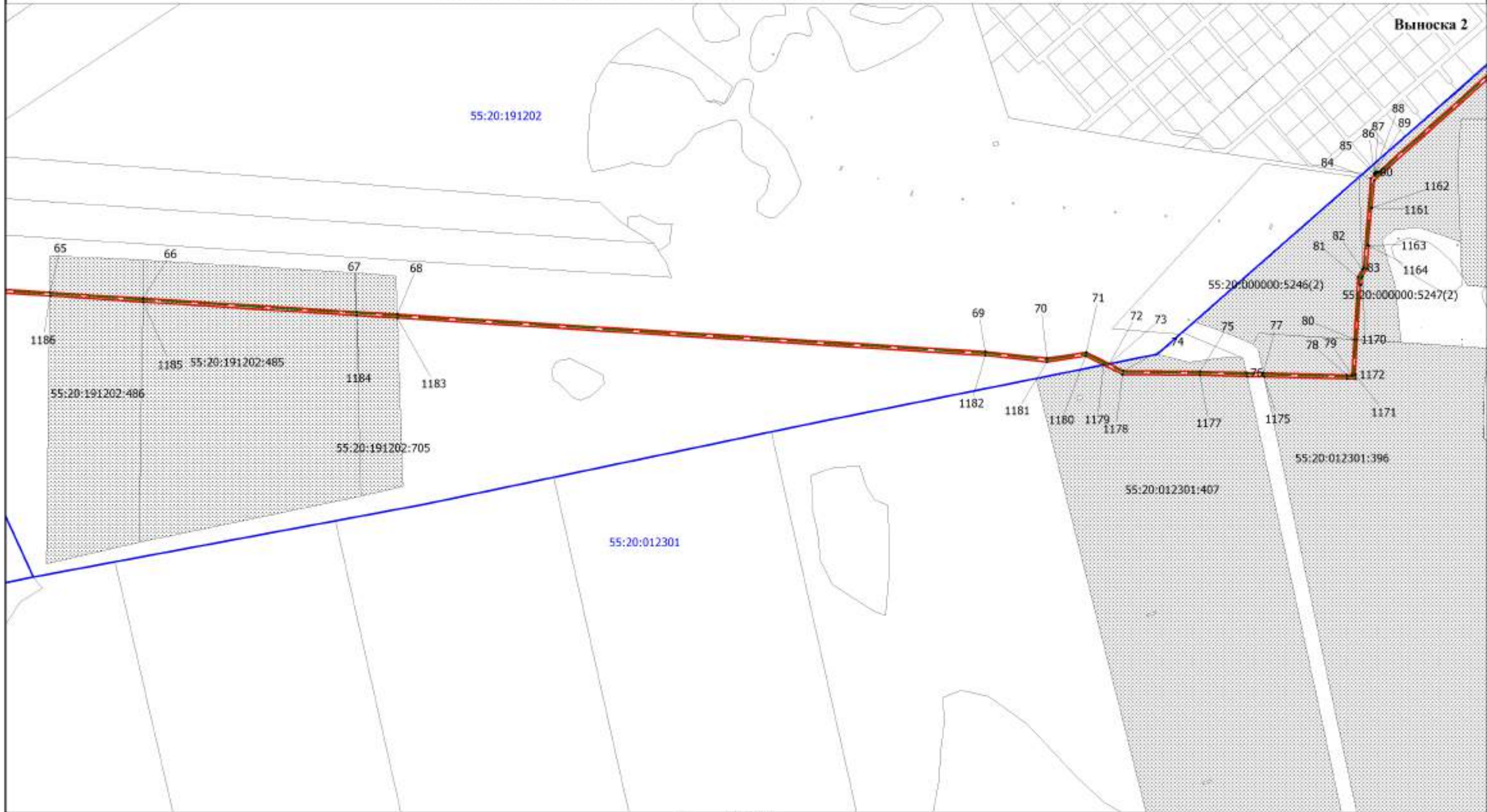
- | | | | |
|--|---|---|---|
|  | Проектная граница публичного сервитута |  | Границы и кадастровые номера земельных участков, в отношении которых испрашивается публичный сервитут |
|  | Граница и номер кадастрового квартала |  | Границы и кадастровые номера земельных участков, сведения о которых внесены в ЕГРН |
|  | Проектное местоположение инженерного сооружения |  | Характерная точка границ публичного сервитута |
|  | Граница муниципального образования | | |

СХЕМА РАСПОЛОЖЕНИЯ ГРАНИЦ ПУБЛИЧНОГО СЕРВИТУТА

Выноска 2



Масштаб 1:5000

УСЛОВНЫЕ ОБОЗНАЧЕНИЯ






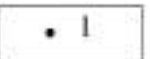
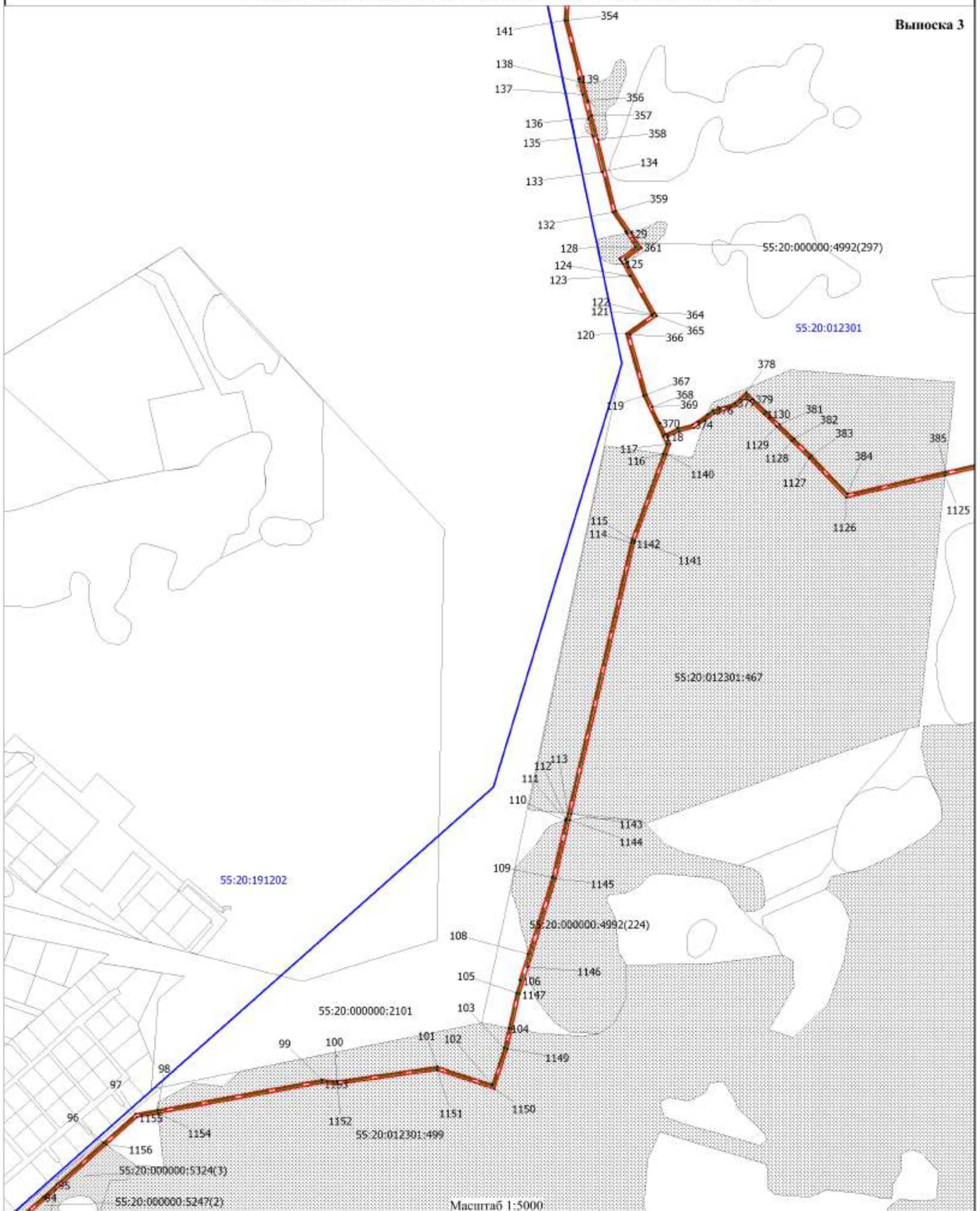
	Проектная граница публичного сервитута		Границы и кадастровые номера земельных участков, в отношении которых испрашивается публичный сервитут
	Граница и номер кадастрового квартала		Границы и кадастровые номера земельных участков, сведения о которых внесены в ЕГРН
	Проектное местоположение инженерного сооружения		Характерная точка границ публичного сервитута

СХЕМА РАСПОЛОЖЕНИЯ ГРАНИЦ ПУБЛИЧНОГО СЕРВИТУТА

Выписка 3



УСЛОВНЫЕ ОБОЗНАЧЕНИЯ






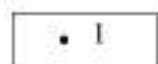
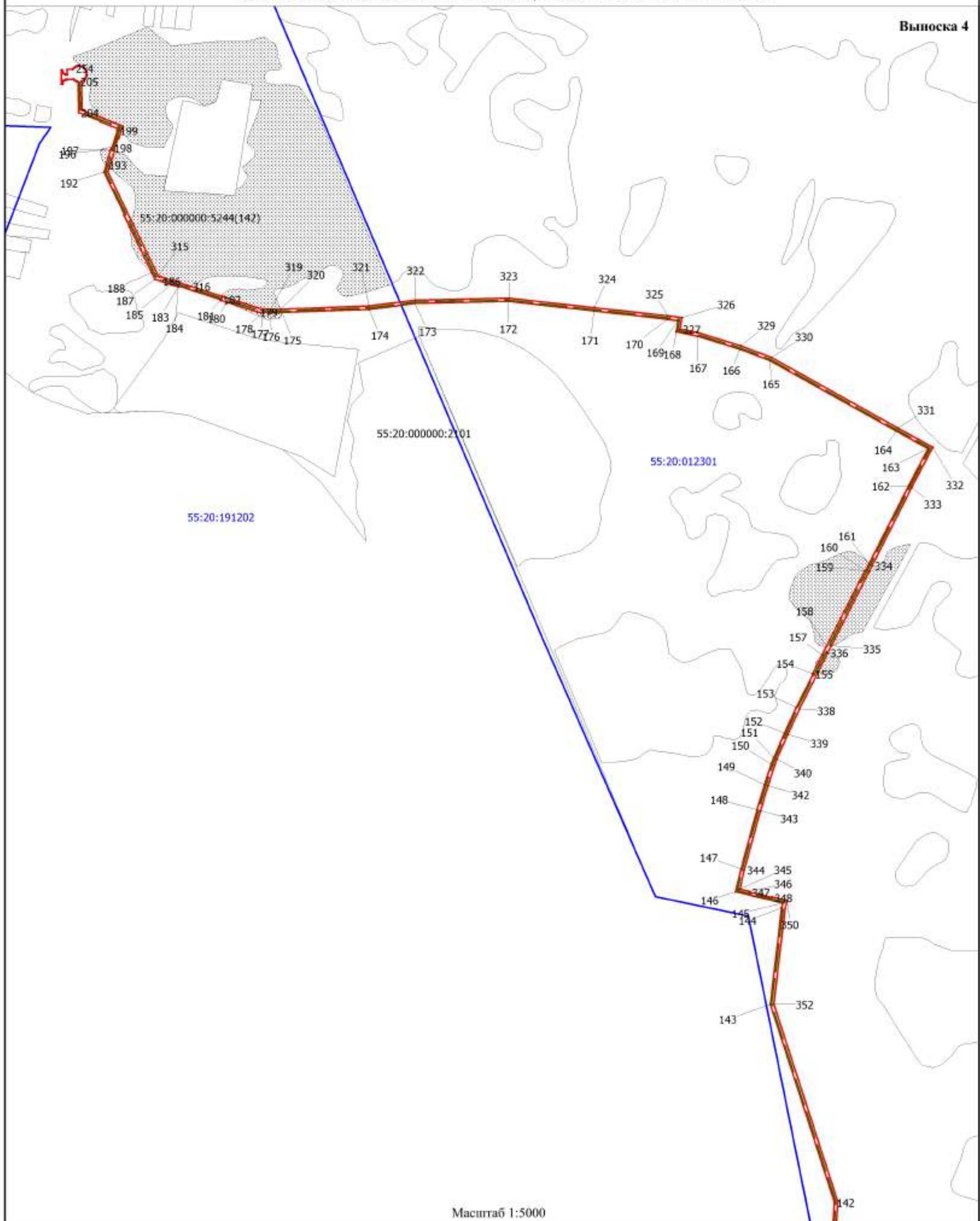
	Проектная граница публичного сервитута		Границы и кадастровые номера земельных участков, в отношении которых испрашивается публичный сервитут
	Граница и номер кадастрового квартала		Границы и кадастровые номера земельных участков, сведения о которых внесены в ЕГРН
	Проектное местоположение инженерного сооружения		Характерная точка границ публичного сервитута

СХЕМА РАСПОЛОЖЕНИЯ ГРАНИЦ ПУБЛИЧНОГО СЕРВИТУТА

Выписка 4



Масштаб 1:5000

УСЛОВНЫЕ ОБОЗНАЧЕНИЯ







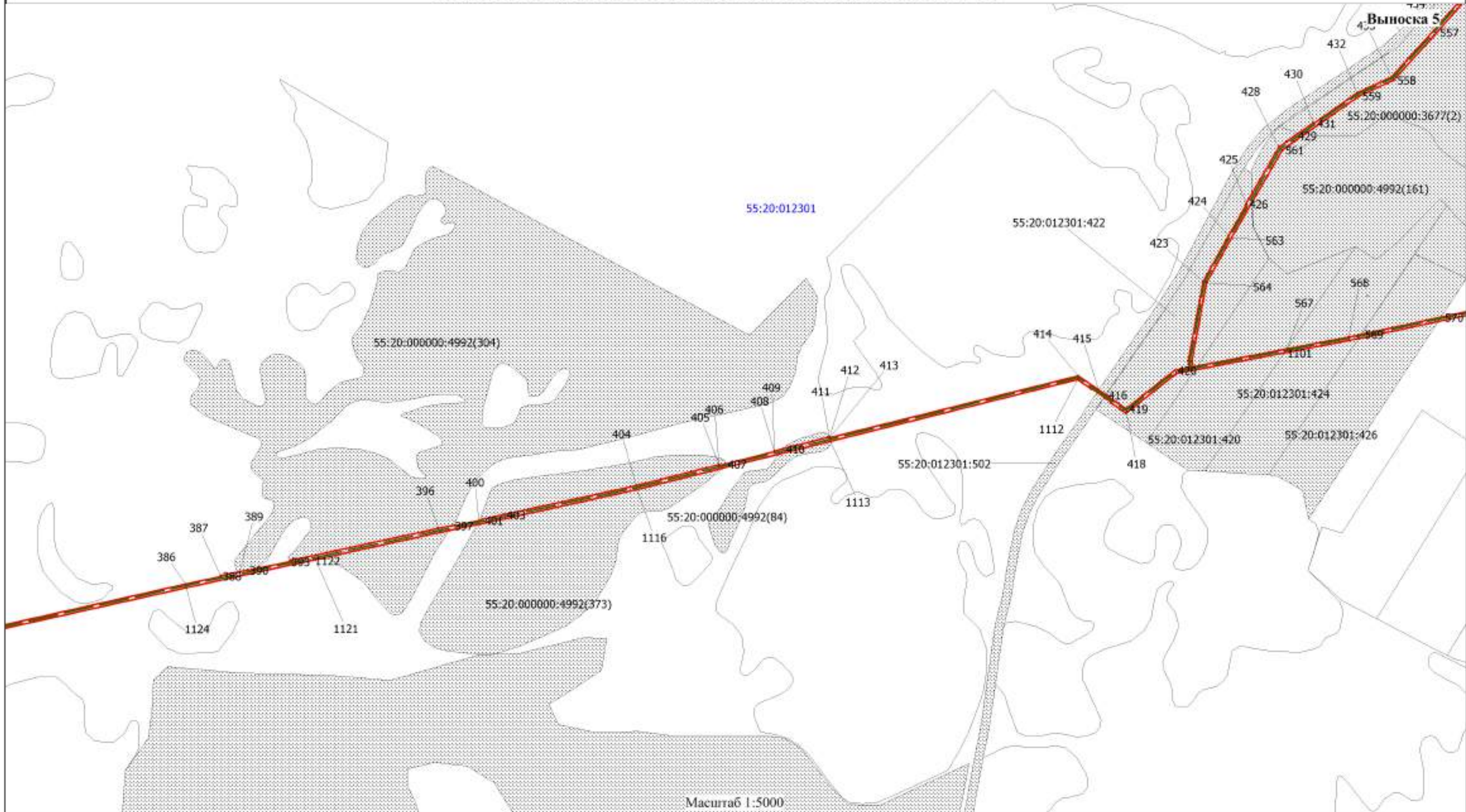
	Проектная граница публичного сервитута		Границы и кадастровые номера земельных участков, в отношении которых испрашивается публичный сервитут
	Граница и номер кадастрового квартала		Границы и кадастровые номера земельных участков, сведения о которых внесены в ЕГРН
	Проектное местоположение инженерного сооружения		Характерная точка границ публичного сервитута

СХЕМА РАСПОЛОЖЕНИЯ ГРАНИЦ ПУБЛИЧНОГО СЕРВИТУТА



УСЛОВНЫЕ ОБОЗНАЧЕНИЯ






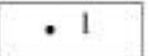
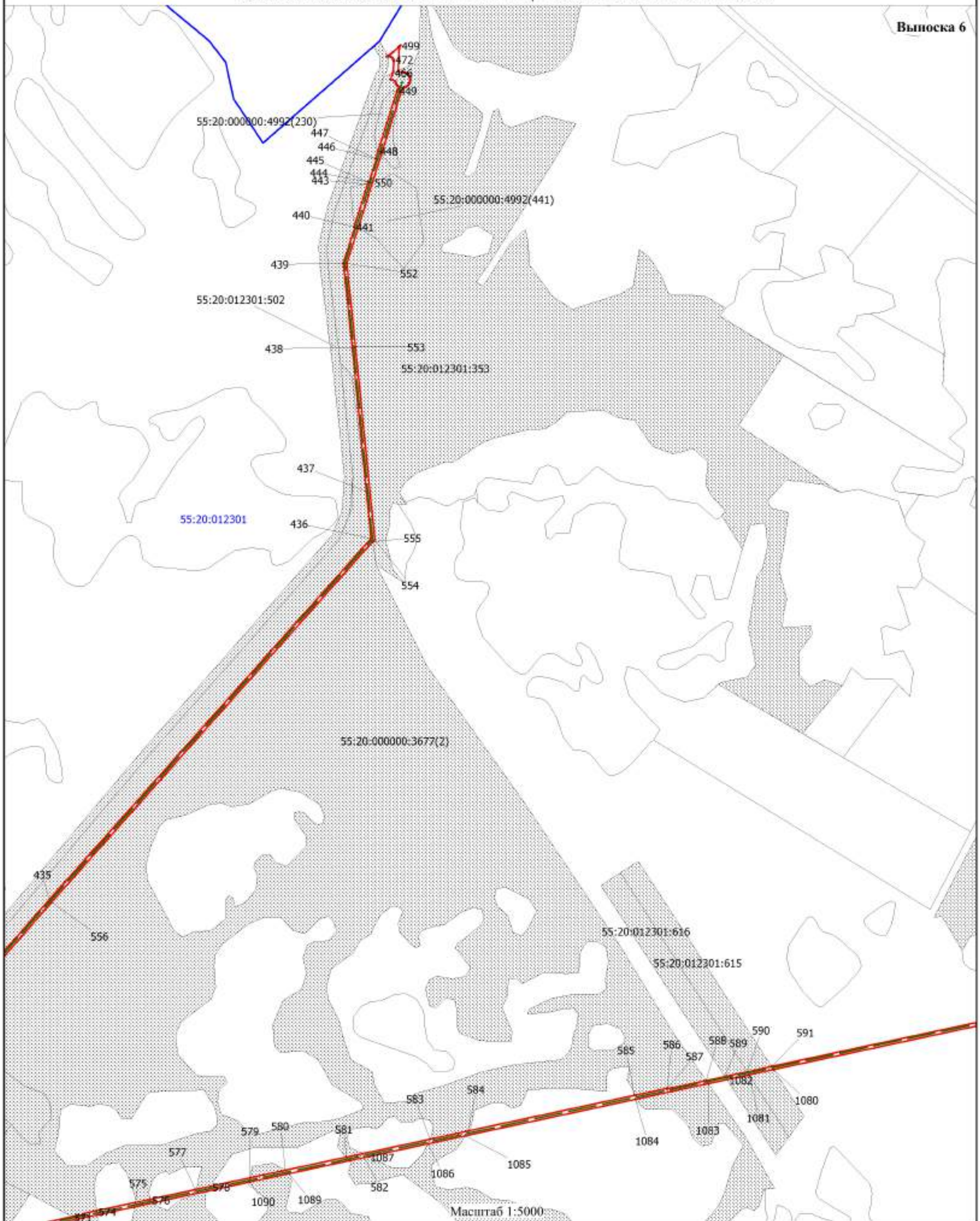
	Проектная граница публичного сервитута		Границы и кадастровые номера земельных участков, в отношении которых испрашивается публичный сервитут
	Граница и номер кадастрового квартала		Границы и кадастровые номера земельных участков, сведения о которых внесены в ЕГРН
	Проектное местоположение инженерного сооружения		Характерная точка границ публичного сервитута

СХЕМА РАСПОЛОЖЕНИЯ ГРАНИЦ ПУБЛИЧНОГО СЕРВИТУТА

Выписка 6



УСЛОВНЫЕ ОБОЗНАЧЕНИЯ







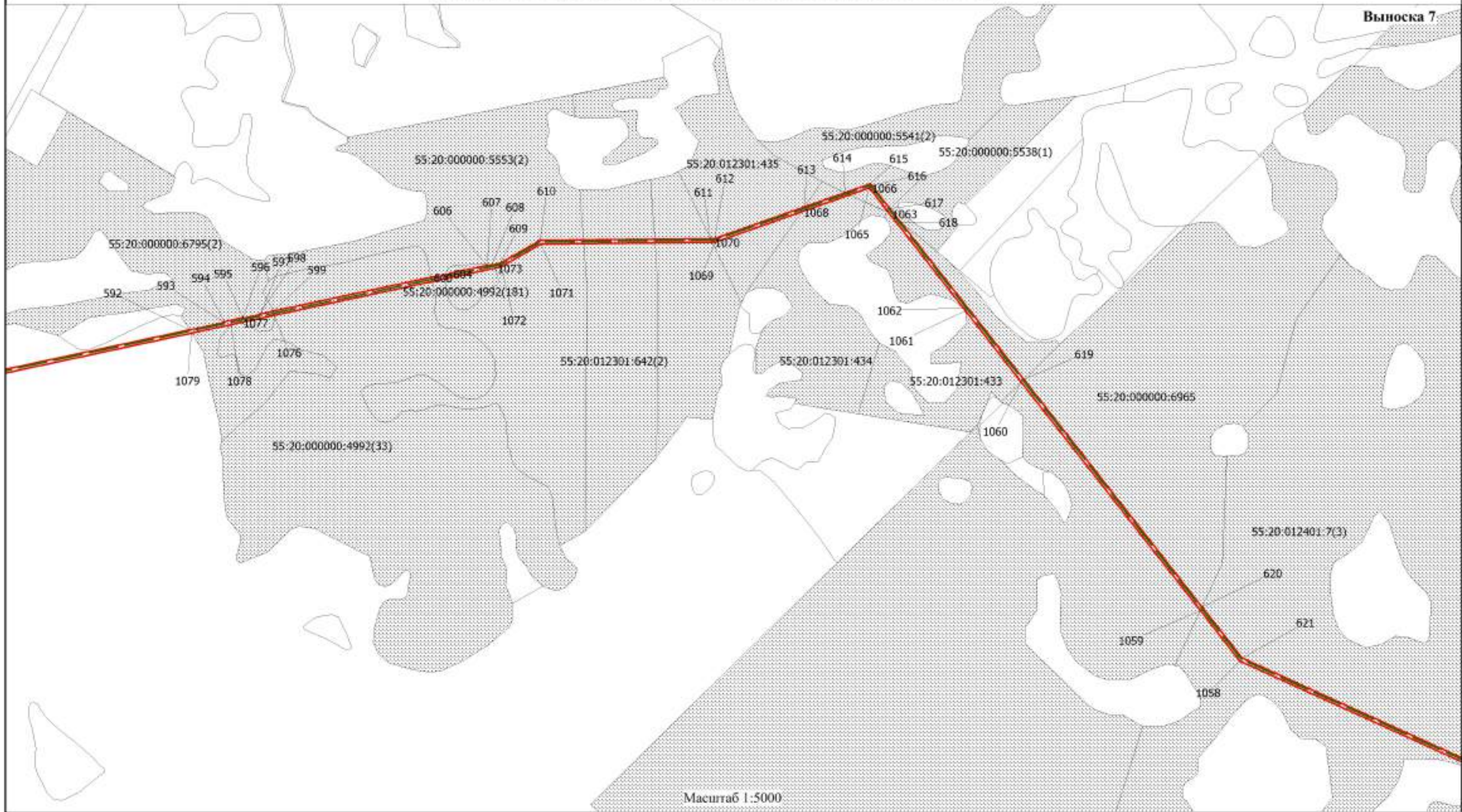
	Проектная граница публичного сервитута		Границы и кадастровые номера земельных участков, в отношении которых испрашивается публичный сервитут
	Граница и номер кадастрового квартала		Границы и кадастровые номера земельных участков, сведения о которых внесены в ЕГРН
	Проектное местоположение инженерного сооружения		Характерная точка границ публичного сервитута

СХЕМА РАСПОЛОЖЕНИЯ ГРАНИЦ ПУБЛИЧНОГО СЕРВИТУТА

Выноска 7



Масштаб 1:5000

УСЛОВНЫЕ ОБОЗНАЧЕНИЯ






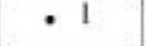
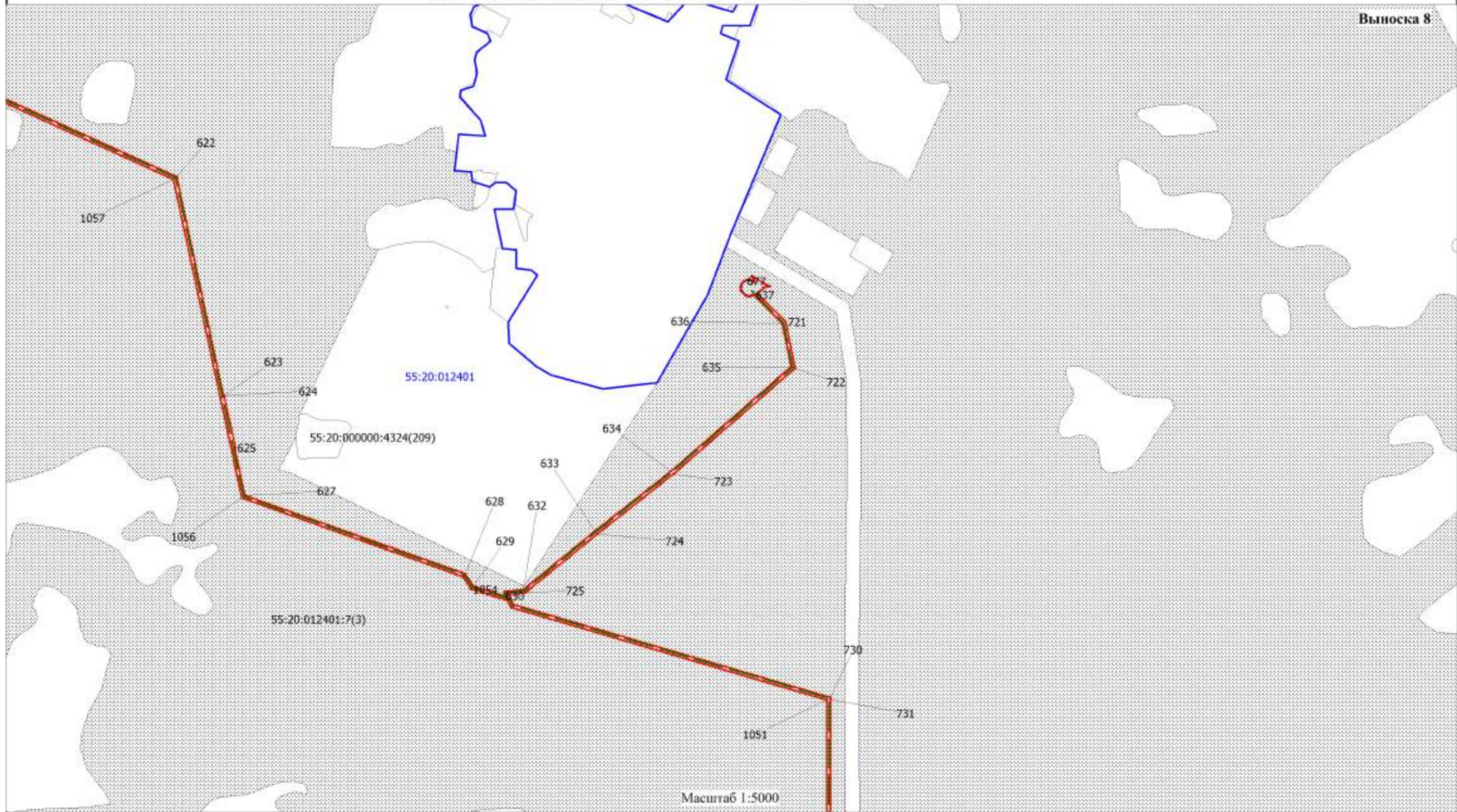
- | | | | |
|--|---|---|---|
|  | Проектная граница публичного сервитута |  | Границы и кадастровые номера земельных участков, в отношении которых испрашивается публичный сервитут |
|  | Граница и номер кадастрового квартала |  | Границы и кадастровые номера земельных участков, сведения о которых внесены в ЕГРН |
|  | Проектное местоположение инженерного сооружения |  | Характерная точка границ публичного сервитута |

СХЕМА РАСПОЛОЖЕНИЯ ГРАНИЦ ПУБЛИЧНОГО СЕРВИТУТА

Выписка 8



УСЛОВНЫЕ ОБОЗНАЧЕНИЯ






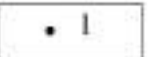
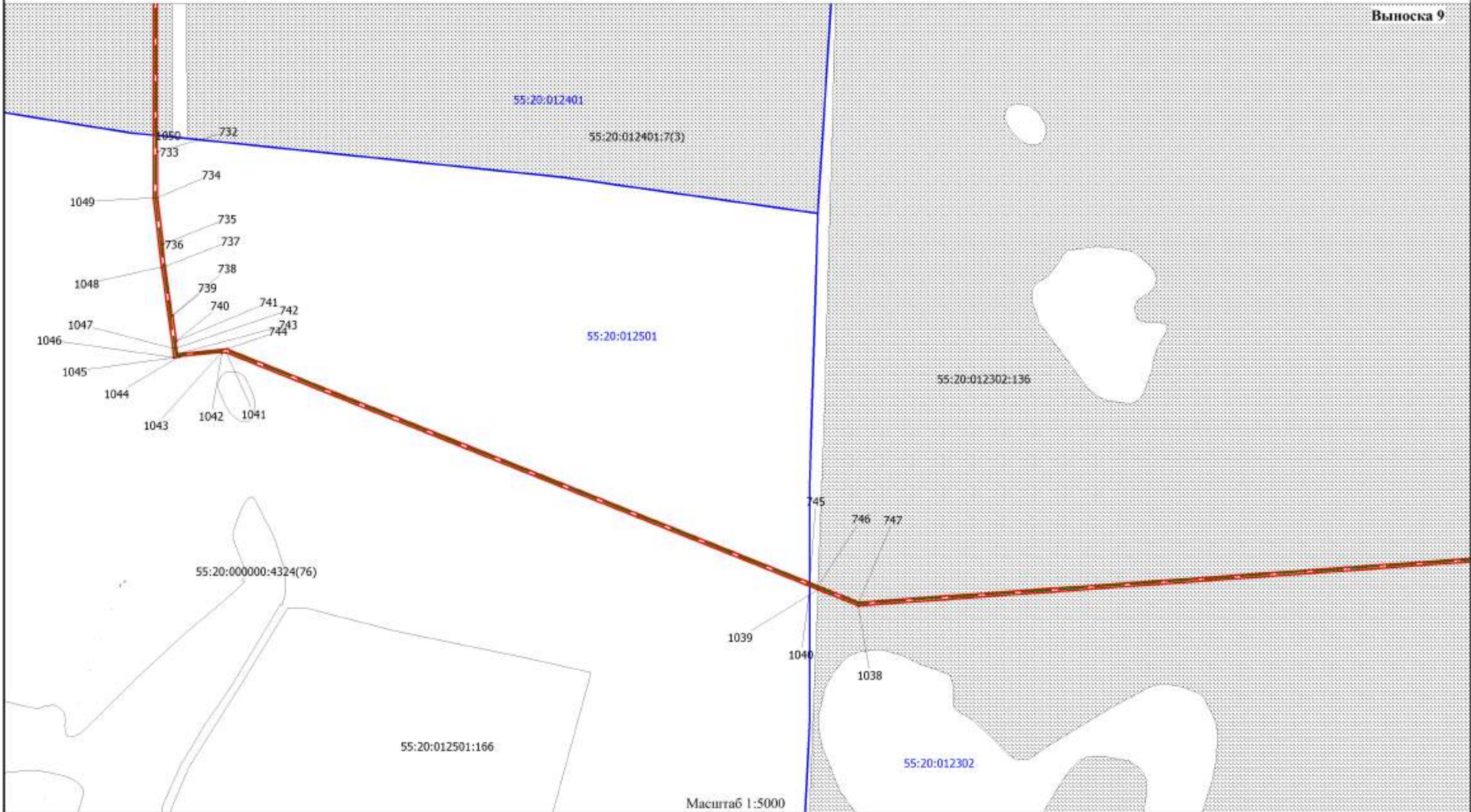
- | | | | |
|--|---|---|---|
|  | Проектная граница публичного сервитута |  | Границы и кадастровые номера земельных участков, в отношении которых испрашивается публичный сервитут |
|  | Граница и номер кадастрового квартала |  | Границы и кадастровые номера земельных участков, сведения о которых внесены в ЕГРН |
|  | Проектное местоположение инженерного сооружения |  | Характерная точка границ публичного сервитута |

СХЕМА РАСПОЛОЖЕНИЯ ГРАНИЦ ПУБЛИЧНОГО СЕРВИТУТА

Выноска 9



УСЛОВНЫЕ ОБОЗНАЧЕНИЯ






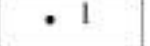
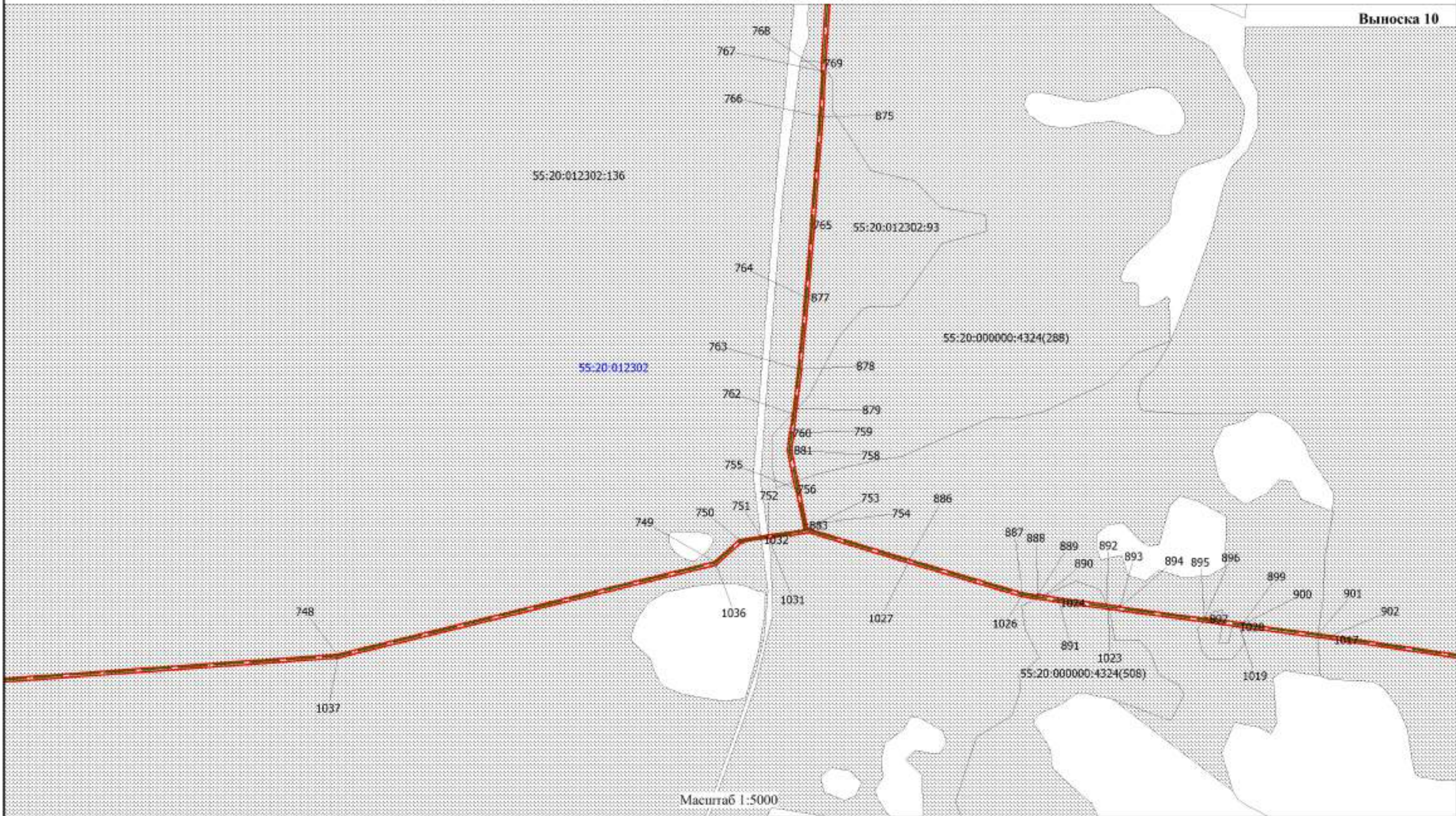
	Проектная граница публичного сервитута		Границы и кадастровые номера земельных участков, в отношении которых испрашивается публичный сервитут
	Граница и номер кадастрового квартала		Границы и кадастровые номера земельных участков, сведения о которых внесены в ЕГРН
	Проектное местоположение инженерного сооружения		Характерная точка границ публичного сервитута

СХЕМА РАСПОЛОЖЕНИЯ ГРАНИЦ ПУБЛИЧНОГО СЕРВИТУТА

Выноска 10



Масштаб 1:5000

УСЛОВНЫЕ ОБОЗНАЧЕНИЯ






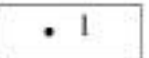
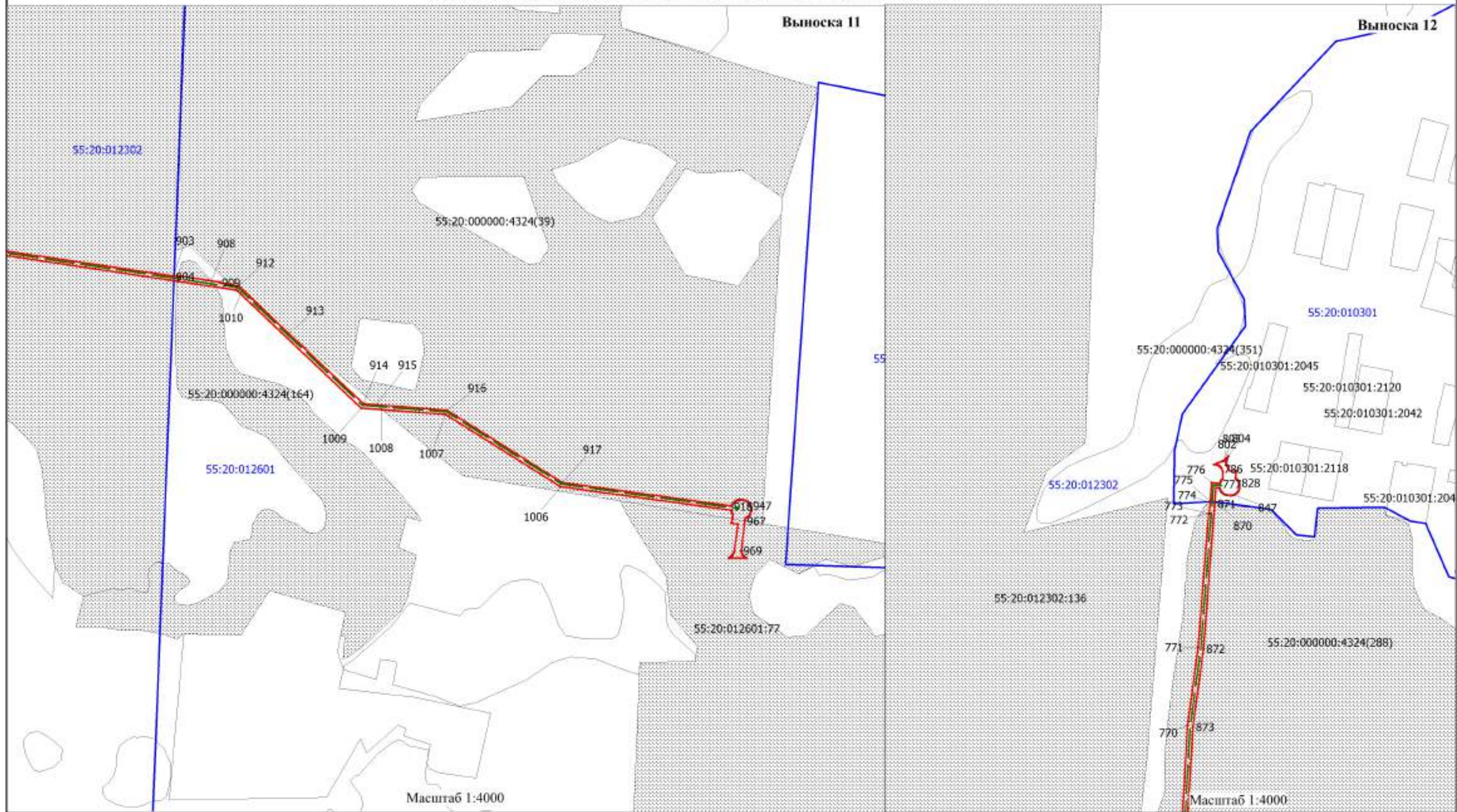

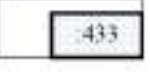



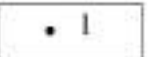
- | | | | |
|--|---|---|---|
|  | Проектная граница публичного сервитута |  | Границы и кадастровые номера земельных участков, в отношении которых испрашивается публичный сервитут |
|  | Граница и номер кадастрового квартала |  | Границы и кадастровые номера земельных участков, сведения о которых внесены в ЕГРН |
|  | Проектное местоположение инженерного сооружения |  | Характерная точка границ публичного сервитута |

СХЕМА РАСПОЛОЖЕНИЯ ГРАНИЦ ПУБЛИЧНОГО СЕРВИТУТА



УСЛОВНЫЕ ОБОЗНАЧЕНИЯ

- | | | | |
|--|---|---|---|
|  | Проектная граница публичного сервитута |  | Границы и кадастровые номера земельных участков, в отношении которых испрашивается публичный сервитут |
|  | Граница и номер кадастрового квартала |  | Границы и кадастровые номера земельных участков, сведения о которых внесены в ЕГРН |
|  | Проектное местоположение инженерного сооружения |  | Характерная точка границ публичного сервитута |